Արդշինբանկ ՓԲԸ

Վճարման հանձնարարական N241202146886061 330678-109

02/12/24 02/12/24 10:08:40 F209

Դեբետի հաշիվ	2476103550800000 / 30202	Գումար և արժույթ
Վճարողի բանկ	AM24700 AM24700 Արդշինբանկ ՓԲԸ	
Վճարողի ԱԱՀ կամ անվանում	ԻՋՆԱԽ ՍՊԸ	
ՀՎՀՀ/ՀծՀ	4107616576	50,000.00
Հիմնական պարտ ԱԱՀ կամ անվանում		
Հիմնական պարտ ՀՎՀՀ/ՀԾՀ		AMD
Կրեդիտի հաշիվ	220663330094000	
Ստացող (Շահառուի) բանկ	AM22066 ԱԿԲԱ ԲԱՆԿ ԲԲԸ «ԱՎԱՆ» մ/ճ	
Ստացողի (Շահառուի) ԱԱՀ կամ անվանում	ԳԵՈ ԱՌՄ ՍՊԸ	
Ստացողի (Շահառուի) ՀԾՀ		
Գումարը և արժույթը բառերով	Հիսուն հազար ՀՀ դրամ	
Վճարման նպատակ	ինժեներաերկրաբանական աշխատանքներ	
Միջնորդավճար	0.00	
Շահառուին վճարման	02/12/24	

Կ.Տ. Վճարողի ստորագրություն 1.__________________ 2.__________________

Կատարողի ստորագրություն ը ԱԱՀ

«ԱՐԴՇԻՆԲԱՆԿ» ՓԲԸ
«ARDSHINBANK» CJSC
02566492 MOBILE

ՀԱՅԱՍՏԱՆԻ ՀԱՆՐԱՊԵՏՈՒԹՅԱՆ
ՔԱՂԱՔԱՇԻՆՈՒԹՅԱՆ ԿՈՄԻՏԵ

ԼԻՑԵՆԶԻԱ

ՔՊԼ 17075

(լիցենզիայի համարը)

ՔԱՂԱՔԱՇԻՆԱԿԱՆ ՓԱՍՏԱԹՂԹԵՐԻ ԻՆԺԵՆԵՐԱԿԱՆ ԲԱԺԻՆՆԵՐԻ ՄՇԱԿՄԱՆ (ԲԱՑԱՌՈՒԹՅԱՄԲ ԿՈՆՍՏՐՈՒԿՏՈՐԱ
ԻՆՉՊԵՍ ՆԱԵՎ ՇԻՆԱՐԱՐՈՒԹՅԱՆ ԹՈՒՅԼՏՎՈՒԹՅՈՒՆ ՉՊԱՀԱՆՋՈՂ ԱՇԽԱՏԱՆՔՆԵՐԻ) ԳՈՐԾՈՒՆԵՈՒԹՅԱ

(գործունեության տեսակը)

Տրված է « 12 ԱՊՐԻԼԻ 2019թ.» « ԻՋՆԱԽ » ՍՊԸ ՏԱՎՈՒՇ, ԻՋԵՎԱՆ, ՆԱՐ-ԴՈՍԻ Փ., 40

(լիցենզիան տալու ամսաթիվը, իրավաբանական անձի անվանումն ու գտնվելու վայրը
իսկ անհատ ձեռնարկատիրոջ համար ազգանունը, անունն ու բնակության վայրը)

Գործողության ժամկետը՝ ԱՆԺԱՄԿԵՏ

ՀՀ ՔԱՂԱՔԱՇԻՆՈՒԹՅԱՆ
ԿՈՄԻՏԵԻ ՆԱԽԱԳԱՀ՝

(ստորագրությունը)

Կ.Տ.

Վ. ՎԵՐՄԻՇՅԱՆ
(անուն, ազգանուն)

ՀԱՅԱՍՏԱՆԻ ՀԱՆՐԱՊԵՏՈՒԹՅԱՆ ՔԱՂԱՔԱՇԻՆՈՒԹՅԱՆ ԿՈՄԻՏԵ * 02565827 * ՀՎՀՀ

ՀԱՅԱՍՏԱՆԻ ՀԱՆՐԱՊԵՏՈՒԹՅԱՆ

ՔԱՂԱՔԱՇԻՆՈՒԹՅԱՆ ԿՈՄԻՏԵ

Լ Ի Ց Ե Ն Զ Ի Ա Յ Ի   Ն Ե Ր Դ Ի Ր

ՔՊԼ N 17075 - 1

(լիցենզիայի և ներդիրի համարները)

« ԻՁՆԱԽ » ՍՊԸ

(կազմակերպության անվանումը և մասնագետի անձնագրային տվյալները)

ԳՈՀԱՐ ՀՐԱՉԻԿԻ ՄԱՐՏԻՐՈՍՅԱՆ 003574464

(կազմակերպության անվանումը և մասնագետի անձնագրային տվյալները)

ԲՆԱԿԵԼԻ, ՀԱՍԱՐԱԿԱԿԱՆ, ԱՐՏԱԴՐԱԿԱՆ ՇԵՆՔԵՐԻ ԵՎ ՇԻՆՈՒԹՅՈՒՆՆԵՐԻ ՆԱԽԱԳԾԱՅԻՆ ՓԱՍՏԱԹՂԹԵՐԻ՝ ԷԼԵԿՏՐԱՄԱՏԱԿԱՐԱՐՄԱՆ, ԷԼԵԿՏՐԱԼՈՒՍԱՎՈՐՄԱՆ ՆԵՐՔԻՆ ԵՎ ԱՐՏԱՔԻՆ ՑԱՆՑԵՐ

(գործունեության ոլորտը)

12. 04. 2019թ.

(տալու ամսաթիվը)

ԳՈՐԾՈՒՆԵՈՒԹՅԱՆ ԺԱՄԿԵՏԸ՝ ԱՆԺԱՄԿԵՏ

ՀՀ ՔԱՂԱՔԱՇԻՆՈՒԹՅԱՆ
ԿՈՄԻՏԵԻ ՆԱԽԱԳԱՀ՝

(ստորագրությունը)

Կ. Տ.

Վ. ՎԵՐՄԻՇՅԱՆ

(անուն ազգանուն)

Ներդիրը վավերական է լիցենզիայի առկայության դեպքում

ՀԱՅԱՍՏԱՆԻ ՀԱՆՐԱՊԵՏՈՒԹՅԱՆ

ՔԱՂԱՔԱՇԻՆՈՒԹՅԱՆ ԿՈՄԻՏԵ

Լ Ի Ց Ե Ն Զ Ի Ա Յ Ի   Ն Ե Ր Դ Ի Ր

ՔՊԼ N 17075 - 3

(լիցենզիայի և ներդիրի համարները)

« ԻԶՆԱԽ » ՍՊԸ

(կազմակերպության անվանումը և մասնագետի անձնագրային տվյալները)

ԱՆԱՀԻՏ ԱՆՈՒՇԱՎԱՆԻ ՀԱԿՈԲՅԱՆ 007721566

(կազմակերպության անվանումը և մասնագետի անձնագրային տվյալները)

ԲՆԱԿԵԼԻ, ՀԱՍԱՐԱԿԱԿԱՆ, ԱՐՏԱԴՐԱԿԱՆ ՇԵՆՔԵՐԻ ՈՒ ՇԻՆՈՒԹՅՈՒՆՆԵՐԻ ՆԱԽԱԳԾԱՅԻՆ ՓԱՍՏԱԹՂԹԵՐԻ՝

ՕԴԱՓՈԽՈՒԹՅԱՆ, ՋԵՌՈՒՑՄԱՆ ԵՎ ՕԴԻ ԼԱՎՈՐԱԿՄԱՆ ՀԱՄԱԿԱՐԳԵՐ

(գործունեության ոլորտը)

12. 04. 2019թ.

(տալու ամսաթիվը)

ԳՈՐԾՈՒՆԵՈՒԹՅԱՆ ԺԱՄԿԵՏԸ՝ ԱՆԺԱՄԿԵՏ

ՀՀ ՔԱՂԱՔԱՇԻՆՈՒԹՅԱՆ
ԿՈՄԻՏԵԻ ՆԱԽԱԳԱՀ՝

(ստորագրությունը)

Կ. Տ.

Վ. ՎԵՐՄԻՇՅԱՆ

(անուն ազգանուն)

Ներդիրը վավերական է լիցենզիայի առկայության դեպքում

ՀԱՅԱՍՏԱՆԻ ՀԱՆՐԱՊԵՏՈՒԹՅԱՆ
ՔԱՂԱՔԱՇԻՆՈՒԹՅԱՆ ԿՈՄԻՏԵ
Լ Ի Ց Ե Ն Զ Ի Ա Յ Ի   Ն Ե Ր Դ Ի Ր

ՔՊԼ N 17075 - 4

(լիցենզիայի և ներդիրի համարները)

«ԻՋՆԱԽ» ՍՊԸ

(կազմակերպության անվանումը և մասնագետի անձնագրային տվյալները)

ԱՐՄԵՆ ՆՈՐԻԿԻ ՇԻՇԱՆՅԱՆ AR0523701

(կազմակերպության անվանումը և մասնագետի անձնագրային տվյալները)

ՔԱՂԱՔԱՇԻՆԱԿԱՆ ՓԱՍՏԱԹՂԹԵՐԻ ԻՆԺԵՆԵՐԱԿԱՆ ԲԱԺԻՆՆԵՐԻ ՄՇԱԿՄԱՆ
ՏՐԱՆՍՊՈՐՏԱՅԻՆ ՕԲՅԵԿՏՆԵՐԻ ՆԱԽԱԳԾԱՅԻՆ ՓԱՍՏԱԹՂԹԵՐԻ՝
ՏՐԱՆՍՊՈՐՏԱՅԻՆ ՈՒՂԻՆԵՐ (ԱՎՏՈՄՈԲԻԼԱՅԻՆ ՃԱՆԱՊԱՐՀՆԵՐ, ԵՐԿԱԹՈՒՂԱՅԻՆ ԳԾԵՐ ԵՎ ՕԴԱՆԱՎԱԿԱՅԱՆՆԵՐ)

(գործունեության ոլորտը)

03. 05. 2022թ.

(տալու ամսաթիվը)

ԳՈՐԾՈՒՆԵՈՒԹՅԱՆ ԺԱՄԿԵՏԸ՝ ԱՆԺԱՄԿԵՏ

ՀՀ ՔԱՂԱՔԱՇԻՆՈՒԹՅԱՆ
ԿՈՄԻՏԵԻ ՆԱԽԱԳԱՀ

Ա. ԴՈՒԼԱՐՅԱՆ

(ստորագրությունը) (անուն ազգանուն)

Կ. Տ

ՔԱՂԱՔԱՇԻՆՈՒԹՅԱՆ ԿՈՄԻՏԵ * 02565827 *

Ներդիրը վավերական է լիցենզիայի առկայության դեպքում

ՀԱՅԱՍՏԱՆԻ ՀԱՆՐԱՊԵՏՈՒԹՅԱՆ

ՔԱՂԱՔԱՇԻՆՈՒԹՅԱՆ ԿՈՄԻՏԵ

Լ Ի Ց Ե Ն Զ Ի Ա Յ Ի   Ն Ե Ր Դ ԻՐ

ՔՊԼ N 17075 - 5

(լիցենզիայի և ներդիրի համարները)

«ԻՋՆԱԽ» ՍՊԸ

(կազմակերպության անվանումը և մասնագետի անձնագրային տվյալները)

ԱՐՄԵՆ ՆՈՐԻԿԻ ՇԻՇՄԱՆՅԱՆ AR0523701

(կազմակերպության անվանումը և մասնագետի անձնագրային տվյալները)

ՔԱՂԱՔԱՇԻՆԱԿԱՆ ՓԱՍՏԱԹՂԹԵՐԻ ԻՆԺԵՆԵՐԱԿԱՆ ԲԱԺԻՆՆԵՐԻ ՄՇԱԿՄԱՆ

ՏՐԱՆՍՊՈՐՏԱՅԻՆ ՕԲՅԵԿՏՆԵՐԻ ՆԱԽԱԳԾԱՅԻՆ ՓԱՍՏԱԹՂԹԵՐԻ՝

ՏՐԱՆՍՊՈՐՏԱՅԻՆ ՕԲՅԵԿՏՆԵՐԻ ԱՐՀԵՍՏԱԿԱՆ ԿԱՌՈՒՅՑՆԵՐ (ԿԱՄՈՒՐՋՆԵՐ, ՈՒՂԵԱՆՑՆԵՐ, ԹՈՒՆԵԼՆԵՐ,

ԷՍՏԱԿԱԴՆԵՐ, ՀԵՆԱՊԱՏԵՐ ԵՎ ԱՅԼՆ)

(գործունեության ոլորտը)

03. 05. 2022թ.

(տալու ամսաթիվը)

ԳՈՐԾՈՒՆԵՈՒԹՅԱՆ ԺԱՄԿԵՏԸ՝ ԱՆԺԱՄԿԵՏ

ՀՀ ՔԱՂԱՔԱՇԻՆՈՒԹՅԱՆ
ԿՈՄԻՏԵԻ ՆԱԽԱԳԱՀ

(ստորագրությունը) Ա. ՂՈՒԼԱՐՅԱՆ (անուն ազգանուն)

Կ. Տ

ՀԱՅԱՍՏԱՆԻ ՀԱՆՐԱՊԵՏՈՒԹՅԱՆ ՔԱՂԱՔԱՇԻՆՈՒԹՅԱՆ ԿՈՄԻՏԵ * 02565827 *

Ներդիրը վավերական է լիցենզիայի առկայության դեպքում

ՀԱՅԱՍՏԱՆԻ ՀԱՆՐԱՊԵՏՈՒԹՅԱՆ

ՔԱՂԱՔԱՇԻՆՈՒԹՅԱՆ ԿՈՄԻՏԵ

Լ Ի Ց Ե Ն Զ Ի Ա Յ Ի   Ն Ե Ր Դ Ի Ր

ՔՊԼ N 17075 - 7

(լիցենզիայի և ներդիրի համարները)

« ԻՋՆԱԽ » ՍՊԸ

(կազմակերպության անվանումը և մասնագետի անձնագրային տվյալները)

ՄԱՆՎԵԼ ՍՈՒՐԻԿԻ ԶՈՀՐԱԲՅԱՆ 000140038

(կազմակերպության անվանումը և մասնագետի անձնագրային տվյալները)

ՀԻԴՐՈՏԵԽՆԻԿԱԿԱՆ ՕԲՅԵԿՏՆԵՐԻ ՆԱԽԱԳԾԱՅԻՆ ՓԱՍՏԱԹՂԹԵՐԻ՝

ՀԻԴՐՈՄԵԼԻՈՐԱՑԻԱ

(գործունեության ոլորտը)

12. 04. 2019թ.

(տալու ամսաթիվը)

ԳՈՐԾՈՒՆԵՈՒԹՅԱՆ ԺԱՄԿԵՏԸ՝ ԱՆԺԱՄԿԵՏ

ՀՀ ՔԱՂԱՔԱՇԻՆՈՒԹՅԱՆ
ԿՈՄԻՏԵԻ ՆԱԽԱԳԱՀ՝

(ստորագրությունը)

Կ.Տ.

Վ. ՎԵՐՄԻՇՅԱՆ

(անուն ազգանուն)

ՀԱՅԱՍՏԱՆԻ ՀԱՆՐԱՊԵՏՈՒԹՅԱՆ ՔԱՂԱՔԱՇԻՆՈՒԹՅԱՆ ԿՈՄԻՏԵ * 02565827 *

Ներդիրը վավերական է լիցենզիայի առկայության դեպքում

ՀԱՅԱՍՏԱՆԻ ՀԱՆՐԱՊԵՏՈՒԹՅԱՆ

ՔԱՂԱՔԱՇԻՆՈՒԹՅԱՆ ԿՈՄԻՏԵ

Լ Ի Ց Ե Ն Զ Ի Ա Յ Ի   Ն Ե Ր Դ Ի Ր

ՔՊԼ N 17075 - 8

(լիցենզիայի և ներդիրի համարները)

« ԻԶՆԱԽ » ՍՊԸ

(կազմակերպության անվանումը և մասնագետի անձնագրային տվյալները)

ԳՈՀԱՐ ՀՐԱՉԻԿԻ ՄԱՐՏԻՐՈՍՅԱՆ 003574464

(կազմակերպության անվանումը և մասնագետի անձնագրային տվյալները)

ԷՆԵՐԳԵՏԻԿԱՅԻ ՕԲՅԵԿՏՆԵՐԻ ՆԱԽԱԳԾԱՅԻՆ ՓԱՍՏԱԹՂԹԵՐԻ՝

ԷԼԵԿՏՐԱԷՆԵՐԳԵՏԻԿԱԿԱՆ ՀԱՄԱԿԱՐԳԵՐ

(գործունեության ոլորտը)

12. 04. 2019թ.

(տալու ամսաթիվը)

ԳՈՐԾՈՒՆԵՈՒԹՅԱՆ ԺԱՄԿԵՏԸ՝ ԱՆԺԱՄԿԵՏ

ՀՀ ՔԱՂԱՔԱՇԻՆՈՒԹՅԱՆ
ԿՈՄԻՏԵԻ ՆԱԽԱԳԱՀ՝

(ստորագրությունը)

Կ. Տ.

Վ. ՎԵՐՄԻՇՅԱՆ

(անուն ազգանուն)

Ներդիրը վավերական է լիցենզիայի առկայության դեպքում

ՀԱՅԱՍՏԱՆԻ ՀԱՆՐԱՊԵՏՈՒԹՅԱՆ

ՔԱՂԱՔԱՇԻՆՈՒԹՅԱՆ ԿՈՄԻՏԵ

Լ Ի Ց Ե Ն Զ Ի Ա Յ Ի   Ն Ե Ր Դ Ի Ր

ՔՊԼ N 17075 - 9

(լիցենզիայի և ներդիրի համարները)

« ԻՋՆԱԽ » ՍՊԸ

(կազմակերպության անվանումը և մասնագետի անձնագրային տվյալները)

ԱՆԱՀԻՏ ԱՆՈՒՇԱՎԱՆԻ ՀԱԿՈԲՅԱՆ 007721566

(կազմակերպության անվանումը և մասնագետի անձնագրային տվյալները)

ԷՆԵՐԳԵՏԻԿԱՅԻ ՕԲՅԵԿՏՆԵՐԻ ՆԱԽԱԳԾԱՅԻՆ ՓԱՍՏԱԹՂԹԵՐԻ՝

ՋԵՐՄԱՄԱՏԱԿԱՐԱՐՄԱՆ ԵՎ ԳԱԶԱՄԱՏԱԿԱՐԱՐՄԱՆ ՀԱՄԱԿԱՐԳԵՐ

(գործունեության ոլորտը)

12. 04. 2019թ.

(տրման ամսաթիվը)

ԳՈՐԾՈՒՆԵՈՒԹՅԱՆ ԺԱՄԿԵՏԸ՝ ԱՆԺԱՄԿԵՏ

ՀՀ ՔԱՂԱՔԱՇԻՆՈՒԹՅԱՆ
ԿՈՄԻՏԵԻ ՆԱԽԱԳԱՀ՝

(ստորագրությունը)

Կ.Տ.

Վ. ՎԵՐՄԻՇՅԱՆ

(անուն ազգանուն)

Ներդիրը վավերական է լիցենզիայի առկայության դեպքում

ՃԲԴ - Ա-099

ԱՐՏՈՆԱԳԻՐ

ԲԱՐՁՐԱԳՈՒՅՆ ԴԱՍ

ԵՆԹԱԴԱՍ «Ա»

ՃԱՐՏԱՐԱՊԵՏ

ՄԵԼՔՈՒՄՅԱՆ ՄԻՍԱԿ ՍՏՅՈՊԱՅԻ

Ճարտարապետի մասնագիտական գործունեության իրականացում առանց սահմանափակումների, բացառությամբ տարածական պլանավորման փաստաթղթերի, պատմության և մշակույթի անշարժ հուշարձանների վերականգնման, ամրակայման և օգտագործման նախագծերի մշակման:

ՀԱՅԱՍՏԱՆԻ ՃԱՐՏԱՐԱՊԵՏՆԵՐԻ ՊԱԼԱՏ
ՆԱԽԱԳԱՀ Մ. ՄԻՆԱՍՅԱՆ

ՀՀ ՔԱՂԱՔԱՇԻՆՈՒԹՅԱՆ ԿՈՄԻՏԵԻ
ՆԱԽԱԳԱՀԻ ՊԱՐՏԱԿԱՆՈՒԹՅՈՒՆՆԵՐԸ
ԿԱՏԱՐՈՂ Ա. ՂԱԽԼԱՐՅԱՆ

ՏՐՎԱԾ Է 15.03.2019
ԱՆԺԱՄԿԵՏ

Ձև N1-2

ՀԱՅԱՍՏԱՆԻ ՀԱՆՐԱՊԵՏՈՒԹՅՈՒՆ

ՏԱՎՈՒՇԻ ՄԱՐԶ, ԻՋԵՎԱՆ ՀԱՄԱՅՆՔ

/մարզը, համայնքը/

ՆԱԽԱԳԾՄԱՆ ԹՈՒՅԼՏՎՈՒԹՅՈՒՆ
/ՃԱՐՏԱՐԱՊԵՏԱՀԱՏԱԿԱԳԾԱՅԻՆ ԱՌԱՋԱԴՐԱՆՔ/

N 138 « 12 » ԴԵԿՏԵՄԲԵՐԻ 2023թ

Օբյեկտ «ԱԿՆԱՂԲՅՈՒՐ ԲՆԱԿԱՎԱՅՐԻ 5-ՐԴ ՓՈՂՈՑԻ 1-ԻՆ ՓԱԿՈՒՂՈՒ ՄԻ ՀԱՏՎԱԾԻ ՏՈՒՖ ՔԱՐՈՎ ՍԱԼԱՐԿՄԱՆ»

/օբյեկտի անվանումը, կառուցում, վերակառուցում, ուժեղացում, վերականգնում, գործառնական նշանակության փոփոխություն/

/ՏԵՂԱՄԱՍ L=92Մ /

/հակիրճ բնորոշումը, հզորությունը/

ԱՇԽԱՏԱՆՔԱՅԻՆ նախագծային փաստաթղթերի մշակման համար:

3-ՐԴ ՌԻՍԿԱՅՆՈՒԹՅԱՆ ԱՍՏԻՃԱՆ, ՆԱԽԱԳԻԾԸ ԿԱՏԱՐԵԼ ՄԵԿ /ԱՇԽԱՏԱՆՔԱՅԻՆ ՆԱԽԱԳԻԾ/ ՓՈՒԼՈՎ

/ռիսկայնության աստիճանը /կատեգորիան/, նախագծի մշակման փուլերը և այլն/

Գտնվելու վայրը ՀՀ ՏԱՎՈՒՇԻ ՄԱՐԶ, ՀԱՄԱՅՆՔ ԻՋԵՎԱՆ, ԱԿՆԱՂԲՅՈՒՐ ԲՆԱԿԱՎԱՅՐ

/մարզի, համայնքի, փողոցի անվանումը, շենքի համարը, հողամասի ծածկագիրը/

Կառուցապատող ԻՋԵՎԱՆԻ ՀԱՄԱՅՆՔԱՊԵՏԱՐԱՆ, Ք. ԻՋԵՎԱՆ, ԵՐԵՎԱՆՅԱՆ ՓՈՂՈՑ ԹԻՎ 6

/կազմակերպության անվանումը, գտնվելու վայրը, ֆիզիկական անձի անունը, ազգանունը, բնակության վայրը, հեռախոսահամարը, էլեկտրոնային հասցեն/

Առաջադրանքի տրամադրման հիմքը ______

/կառուցապատման նպատակով ՀՀ օրենսդրությամբ սահմանված կարգով հողամասի տրամադրման, անշարժ գույքի փոփոխման իրավունքը հաստատող անհրաժեշտ փաստաթղթերը/

Առաջադրանքի գործողության ժամկետը 12 ԱՄԻՍ

/N 1 հավելվածի 32-րդ կետին համապատասխան/

ՆԱԽԱԳԾՎՈՂ ՀՈՂԱՄԱՍԻ ԲՆՈՒԹԱԳԻՐԸ

/աստղանիշով /*/ նշված դրույթների գրաֆիկական արտացոլումը տրամադրվում է կից ներկայացվող՝ ամփոփ սխեմայով Մ 1:500/

1. Հողամասը գտնվում է ՀՀ ՏԱՎՈՒՇԻ ՄԱՐԶ, ՀԱՄԱՅՆՔ ԻՋԵՎԱՆ, ԱԿՆԱՂԲՅՈՒՐ ԲՆԱԿԱՎԱՅՐ

/հողամասի դիրքը քաղաքաշինական միջավայրում, դրա նպատակային և գործառնական նշանակությունը/

2. /*/ Հողամասի չափերը ______

/հողամասի սահմանները՝ կոորդինատային նշահարմամբ, մակերեսը /հա/

3. Հողամասի առկա վիճակը ԱՆԲԱՐԵԿԱՐԳ ՃԱՆԱՊԱՐՀ

/ռելիեֆի բնութագիրը, շենքերի /այդ թվում՝ քանդման ենթակա/ առկայությունը /օգտագործումը, նշանակությունը, հարկայնությունը, շինարարական նյութերը և այլն/, կանաչապատումը, բարեկարգումը և այլն/

4. /*/ Տրանսպորտային պայմանները ______

/ճանապարհների առկայությունը, երկաթուղային տրանսպորտի մոտեցումները և այլն/

5. /*/ Ինժեներական ցանցեր և սարքավորումներ /ջրամատակարարման, կոյուղու, գազամատակարարման, տաք ջրի մատակարարման, էլեկտրամատակարարման, էլեկտրոնային հաղորդակցության համակարգեր/ ԱՌԿԱ ԵՆ

/նախագծվող հողամասով կամ կից տարածքով անցնող ինժեներական ենթակառուցվածքները, այդ թվում՝ ստորգետնյա/

6. /*/ Կից հողամասեր ______

/կից հողօգտագործումների անվանումը և դրանց սահմանները՝ համաձայն ներկայացված սխեմայի/

7. Բնության հատուկ պահպանվող և /կամ/ պատմամշակութային հուշարձանների տարածքներ /պահպանվող գոտիներ/ ՉԿԱՆ

/հուշարձանների անվանումը, կարգավիճակը և այլն/

8. /*/ Հատակագծային սահմանափակումներ ______

/տեղանքում գործող արտադրական, պաշտպանվող օբյեկտների, ինժեներատրանսպորտային ենթակառուցվածքների և այլ օբյեկտների նկատմամբ սահմանափակումները, այդ թվում սերվիտուտները/

ՆԱԽԱԳԾԱՅԻՆ ՊԱՀԱՆՋՆԵՐ

/աստղանիշով // նշված դրույթների գրաֆիկական արտացոլումը տրամադրվում է կից ներկայացվող ամփոփ սխեմայով Մ 1:500/*

9. Ճարտարապետահատակագծային պահանջներ — ԿԱՏԱՐԵԼ ԱԿՆԱՂԲՅՈՒՐ ԲՆԱԿԱՎԱՅՐԻ 5-ՐԴ ՓՈՂՈՑԻ, 1-ԻՆ ՓԱԿՈՒՂՈՒ ՄԻ ՀԱՏՎԱԾԻ /L=92.0Մ/ ՏՈՒՖ ՔԱՐՈՎ ՍԱԼԱՐԿՄԱՆ ԱՇԽԱՏԱՆՔՆԵՐԻ ՆԱԽԱԳԻԾ՝ ԿՆՔՎԱԾ ԵՐԿԿՈՂՄ ՊԱՅՄԱՆԱԳՐԻ ԵՎ ՔԱՂԱՔԱՇԻՆԱԿԱՆ ՆՈՐՄԵՐԻ ՊԱՀԱՆՋՆԵՐԻ ՀԱՄԱՊԱՏԱՍԽԱՆ:

/ելնելով Հայաստանի Հանրապետության օրենսդրության և նորմատիվատեխնիկական փաստաթղթերի պահանջներից, առկա քաղաքաշինական ծրագրային փաստաթղթերի դրույթներից կամ դրանց բացակայության դեպքում՝ կազմավորված /կազմավորվող/ քաղաքաշինական միջավայրի պայմաններից, առաջարկություններ ճակատների ձևավորման, տանիքների, արտաքին դռների, պատուհանների համամասնությունների և գունային լուծումների վերաբերյալ/

9.1. /*/ օբյեկտի հեռավորությունը կարմիր գծից /մետր/ ____________________

9.2. /*/ հեռավորությունը հարևան հողակտորներից /օբյեկտներից/ /մետր/ ____________________

9.3. թույլատրելի բարձրությունը /մետր/ ____________________

/սահմանային հարկայնության բարձրությունը գերազանցող շենքերի և շինությունների նախագծման դեպքում՝ ՀՀՇՆ II-6.02-2006 ,,Սեյսմակայուն շինարարություն. Նախագծման նորմեր,, շինարարական նորմերով նախատեսված պահանջների ապահովում /հատուկ հաշվարկային մեթոդներ, սեյսմակայունության բարձրացման միջոցառումներ և այլն/

9.4. կառուցապատման խտության գործակիցը /կառույցի /կառույցների/ ընդհանուր մակերեսի հարաբերությունը հողամասի մակերեսին/ ____________________

9.5. կառուցապատման տոկոսը /կառուցապատվող /անջրանցիկ/ տարածքի հարաբերությունը հողամասի մակերեսին՝ տոկոսներով /%/ ____________________

9.6. կանաչապատման տոկոսը /կանաչապատ տարածքի հարաբերությունը հողամասի մակերեսին տոկոսներով /%/ ____________________

9.7. այլ պահանջներ ____________________

10. Հողամասում գտնվող շենքերի ու շինությունների քանդման կամ տեղափոխման /ապամոնտաժման/ պայմանները և աշխատանքների հերթականությունը ____________________

11. Ստորգետնյա, կիսանկուղի և առաջին հարկերի տարածքների օգտագործման պայմանները ____________________

12. /*/ Ինժեներական ցանցեր և սարքավորումներ — Պահանջներ՝ գոյություն ունեցող և նախագծվող ենթակառուցվածքների ու ցանցերի նկատմամբ

12.1. /*/ ջրամատակարարում, կոյուղի, տաք ջրամատակարարում — Կցվում է ____________________

12.2. /*/ էլեկտրամատակարարում — Կցվում է ՏԱՎՈՒՇԻ «ՀԷՑ» ՓԲԸ «ԱՂՍՏԵՎ» ՄԱՍՆԱՃՅՈՒՂ

12.3. /*/ գազամատակարարում — Կցվում է «ԳԱԶՊՐՈՄ ԱՐՄԵՆԻԱ» ՓԲԸ ՏԱՎՈՒՇԻ Գ.Գ.Մ.

12.4. /*/ էլեկտրոնային հաղորդակցության մալուխատար կոյուղու /ներառյալ դիտահորը/ տեղադիրքը — Կցվում է ____________________

12.5 թույլ հոսանքներ ____________________

12.6. աղբահանություն ____________________

13. Տարածքի ինժեներական նախապատրաստում ____________________

/ռելիեֆի կազմակերպման, ջրահեռացման, ինժեներական պաշտպանության միջոցառումները/

14. Բարեկարգում ____________________

/լանդշաֆտային պլանավորման վերաբերյալ պահանջները, կանաչապատում, ճարտարապետական փոքր ձևեր, ցանկապատում, գովազդ և այլն/

15. Շինարարական նյութեր ____________________

/շինարարական նյութերի օգտագործման առաջարկությունները, տանիքների, ճակատների լուծումների, արտաքին դռների պատուհանների վերաբերյալ/

16. Պաշտպանական կառույցներ ______________________

/արտակարգ իրավիճակներում մարդկանց և օբյեկտների պաշտպանական միջոցառումները/

17. Հակահրդեհային պահանջներ ԸՍՏ ՆՈՐՄԱՏԻՎ ՊԱՀԱՆՋՆԵՐԻ

/հակահրդեհային անվտանգության ապահովման միջոցառումները/

18. Հաշմանդամների և բնակչության սակավաշարժ խմբերի պաշտպանության միջոցառումներ ______________________

19. Շրջակա միջավայրի պահպանում ՇՐՋԱԿԱՅՔԸ ՊԱՀԵԼ ՄԱՔՈՒՐ ԵՎ ԶԵՐԾ ՎՆԱՍԱԿԱՐ ՆՅՈՒԹԵՐԻՑ:

/շրջակա միջավայրը վտանգավոր ազդեցությունից բացառելու միջոցառումները/

20. Շինարարության կազմակերպում ______________________

/առաջարկություններ շինարարության հետ կապված անբարենպաստ ազդեցության բացառման, քաղաքային տնտեսության և տրանսպորտի անխափան աշխատանքի ապահովման վերաբերյալ/

21. Առաջադրանքի գործողության ժամկետը և նախագծի մշակման փուլերը 12 ԱՄԻՍ ՄԵԿ /ԱՇԽԱՏԱՆՔԱՅԻՆ ՆԱԽԱԳԻԾ/ ՓՈՒԼՈՎ

/նշվում են առաջադրանքի գործողության ժամկետը և նախագծի մշակման փուլերը/

ԼՐԱՑՈՒՑԻՉ ՊԱՅՄԱՆՆԵՐ

22. Նախագծային փաստաթղթերի փորձաքննությանը ներկայացվող պահանջներ ՀԱՄԱՁԱՅՆ ՀՀ ԿԱՌԱՎԱՐՈՒԹՅԱՆ 19.03.2015Թ N 596-Ն ՈՐՈՇՄԱՆ ՍԱՀՄԱՆՎԱԾ ԿԱՐԳԻ

/Հայաստանի Հանրապության օրենսդրությամբ սահմանված փորձաքննության տեսակը կամ նախագծողի գրավոր երաշխավորագիրը` հղում կատարելով համապատասխան իրավական ակտին/

23. Միջանկյալ համաձայնեցում ______________________

/իրավասու մարմնի կամ Հայաստանի Հանրապետության օրենսդրությամբ նախատեսված դեպքերում շահագրգիռ մարմինների հետ էսքիզային նախագծի նախնական համաձայնեցում, նշվում է առաջադրանքի փոփոխման հնարավորությունը N 1 հավելվածի 89-րդ կետով նախատեսված դեպքերում/

24. Հասարակական քննարկումներ ______________________

/Հայաստանի Հանրապետության օրենսդրությամբ սահմանված դեպքերում և կարգով/

25. Համաձայնեցումներ կամ մասնագիտական եզրակացությունների ստացում ______________________

/նշվում են տվյալ օբյեկտի համաձայնեցման` օրենքով սահմանված պահանջները` հուշարձանների ու բնության պահպանության և այլ լիազորված մարմինների հետ, ինչպես նաև N 1 հավելվածի 56-րդ կետով սահմանված դեպքերում` ինժեներական ենթակառուցվածքների սեփականատիրոջ /օգտագործողի/ հետ/

26. Փոստային բաժանորդային պահարանների տեղադրում ______________________

27.Այլ պայմաններ ______________________

ՀԱՅԱՍՏԱՆԻ ՀԱՆՐԱՊԵՏՈՒԹՅԱՆ ՏԱՎՈՒՇԻ ՄԱՐԶԻ ԻՋԵՎԱՆ ՀԱՄԱՅՆՔԻ

ՂԵԿԱՎԱՐ ԱՐԹՈՒՐ ՃԱՂԱՐՅԱՆ

/ստորագրությունը, անունը, ազգանունը/

Կ. Տ

ՀԱՅԱՍՏԱՆԻ ՀԱՆՐԱՊԵՏՈՒԹՅՈՒՆ
ՏԱՎՈՒՇԻ ՄԱՐԶ ԻՋԵՎԱՆԻ ՀԱՄԱՅՆՔԱՊԵՏԱՐԱՆ

Հայաստանի Հանրապետության Տավուշի մարզի Իջևան համայնք
ք.Իջևան, Երևանյան 6, Հեռ. (0263)42138, ijevanmunicipality@gmail.com

N **6652,**
21 դեկտեմբեր 2023 թ.

ՏԵՂԵԿԱՆՔ

Տրվում է այն մասին, որ Իջևան համայնքի Ակնաղբյուր բնակավայրի Մատուռ տանող ճանապարհի՝ 5փ. 1փակուղի հատվածի շինարարության ժամանակ առաջացած շինաղբը տեղափոխել բնակավայրի տարածքում 2կմ հեռավորության վրա գտնվող աղբավայր:

Համայնքի ղեկավարի 1-ին տեղակալ **Արգիշտի Ամիրխանյան**

Կատ. 2-րդ կարգի մասնագետ (Ակնաղբյուր բնակավայր)՝ Դ. Պետրոսյան
executor:Person.phone

Իջևան համայնքի Ակնաղբյուր բնակավայրի 5-րդ փողոց 1-ին փակուղու տուֆապատման աշխատանքների նախագիծ

Ծրագրի անվանումը	*«Իջևան համայնքի Ակնաղբյուր բնակավայրի 5-րդ փողոց 1-ին փակուղու տուֆապատման աշխատանքների նախագծանախահաշվային փաստաթղթերի կազմման աշխատանքներ»*
Ֆինանսավորման աղբյուր	Համայնք, Պետություն
Պատվիրատու	ՀՀ Տավուշի մարզի Իջևանի համայնքապետարան
Ճանապարհի/փողոցի անվանումը	Իջևան համայնք Ակնաղբյուր բնակավայր 5-րդ փողոց 1-ին փակուղի
Հատվածը	Կմ .0+00 – կմ .0+092
Երկարությունը	0,092 կմ
Նախագծման փուլը	Աշխատանքային նախագիծ
Ճանապարհի/փողոցի կարգը	Տեղական նշանակության փողոցներ և ճանապարհներ
Երթևեկամասերի ծածկի տեսակը	Գրունտային
Ընդհանուր դրույթներ	• Յուրաքանչյուր ճանապարհահատվածի/փողոցի համար նախագծանախահաշվային փաստաթղթերը պետք է կազմվեն և ներկայացվեն հայերեն և ռուսերեն լեզուներով՝ երեք թղթային օրինակով և մեկ էլեկտրոնային տարբերակով (ACAD PDF ֆորմատներով, ծավալաթերթերը, ամփոփագրերը և նախահաշիվները նաև Excel ֆորմատով): • Նախագծանախահաշվային փաստաթղթերը պետք է պատրաստված լինեն համակարգչային համապատասխան ծրագրերի կիրառման միջոցով, լինեն գունավոր և ընթեռնելի:
Հի ական պարտականություններ և պահանջներ	*Հիմնական պարտականություններ՝* • Նախագծանախահաշվային փաստաթղթերի մշակում: • Շինարարական աշխատանքները սկսելուց առաջ, հի անորոգվող տեղամասը հանձնման-ընդունման ակտի միջոցով կապալառու կազմակերպությանը հանձնում ՝ տեղանքին ամրակցող նշաններով և բարձրությունների հենանիշերով: *Հետազննման վերաբերյալ պահանջներ ՝* • Ինժեներական հետազննու իրականացնել նախագծային փաստաթղթերը մշակելու և նախագծային լուծու երը հի ավորելու անհրաժեշտ ծավալով, • հետազննման ընթացքում իրականացնել հի անորոգվող տեղամասի առկա վիճակի տեսանկարահանում: *Նախագծերի նկատմամբ պահանջներ* • Նախագծային փաստաթղթերի կազմը, բովանդակությունը և նախագծային լուծումները

պետք է համապատասխանեն ՀՀ-ում գործող նորմատիվատեխնիկական փաստաթղթերով և նորմատիվ իրավական ակտերով սահմանված պահանջներին:

- Նախագծերի մեջ պետք է նախատեսել առնվազն հետևյալ աշխատանքները՝

✓ հողային պաստառի վերականգնում / վերակառուցում / կառուցում (ըստ անհրաժեշտության),

✓ ճանապարհային պատվածքի վերականգնում / վերակառուցում (ըստ անհրաժեշտության),

✓ Կողնակների վերականգնում / վերակառուցում / նորոգում / կառուցում (ըստ անհրաժեշտության),

✓ անվտանգության տարրերի, ինչպես նաև սև կետերի շտկման համար անհրաժեշտ միջոցառումների իրականացում:

Նախագծերի կազմի նկատմամբ պահանջներ՝

- Նախագծանախահաշվային փաստաթղթերը պետք է կազմվեն ՀՀ քաղաքաշինության նախարարի 2017 թվականի սեպտեմբերի 11-ի N128-Ն հրամանով սահմանված պահանջներին համապատասխան և պետք է ներառեն՝

✓բացատրագիր (որն իր մեջ կներառի վերանորոգվող, վերակառուցվող, հիմնանորոգվող տեղամասի վիճակի, հետազննման արդյունքների՝ այդ թվում նաև գոյություն ունեցող ճանապարհային պատվածքի շերտի հաստության, գոյություն ունեցող ճանապարհային պատվածքի շերտերի նյութերի կազմվածքի, նախատեսվող աշխատանքների վերաբերյալ, անհրաժեշտ լաբորատոր փորձարկումների քանակը, տարածաշրջանի քարտեզ՝ նշելով այն հատվածը, որտեղ իրականացվելու են շինարարական աշխատանքներ, նախատեսվող աշխատանքների իրականացման համար պահանջվող մեքենա - մեխանիզմների և ինժեներատեխնիկական մասնագիտական խմբի կազմերը),

✓տիպային գծագրեր (որոնք կներառեն՝ նախագծում ընդգրկվող կառուցվածքների, նախատեվող աշխատանքների և երթևեկության կազմակերպման սխեմաներ, այդ թվում՝ շինարարության ընթացքում աշխատանքային տեղամասերը լուսաազդանշանային առկայծող լապտերներով կահավորելու սխեման և այլն),

✓ամփոփագրեր (որոնք կներառեն հողային աշխատանքների՝ ըստ գրունտների կարգի, դրանց մշակման, տեղափոխման մեխանիզմների և աշխատանքի տեսակի, երթևեկելի մասի նորոգման՝ ըստ ծածկի կոնստրուկտիվ առանձին շերտերի և աշխատանքի տեսակի, կամրջի կոնստրուկտիվ տարրերի նորոգման՝ ըստ աշխատանքի տեսակի, կահավորման և անվտանգության տարրերի՝ ըստ աշխատանքի տեսակի, արհեստական կառուցվածքների՝ ըստ աշխատանքի տեսակի ամփոփագրեր),

✓համահավաք ամփոփագրեր,

✓նախահաշվի հիման վրա կազմված ծավալաթերթ-նախահաշիվ, որի յուրաքանչյուր աշխատանքի միավորի արժեքը կներառի ՀՀ քաղաքաշինական նորմատիվ փաստաթղթերով սահմանված բոլոր ծախսերը, շահույթը, ինչպես նաև բոլոր տուրքերը, վճարները և հարկերը՝ առանց նախատեսված վերադարձի գումարի, կնքված և ստորագրված նախագծողի կողմից (այդ թվում հաշվի առնել չնախատեսված աշխատանքների և ծախսերի 50%),

✓նախահաշիվ (որն իր մեջ կներառի ամփոփ, օբյեկտային և տեղային նախահաշիվներ):

Համաձայնեցումներ՝

- տեղական ինքնակառավարման մարմինների ղեկավարների հետ համաձայնեցնել պահուստի, լցակույտի և շինարարական աղբի տեղերը,
- կոմունիկացիաների (ջրագծի, գազատարի, կապի մալուխի և այլն) տեղափոխում նախատեսելու դեպքում նախագիծը համաձայնեցնել իրավասու շահագրգիռ մարմինների հետ:

Նորմատիվային պահանջներ	• • Ինժեներական հետազննումն իրականացնել ՀՀՇՆ I-2.01-99 շինարարական նորմերով և ГОСТ 32836-2014-ի, ГОСТ 33179-2014-ի ստանդարտներով սահմանված պահանջների համաձայն: • Ինժեներաերկրաբանական հետազննումն իրականացնել ГОСТ 32868-2014-ի ստանդարտով սահմանված պահանջների և ՀՀ-ում գործող այլ գերատեսչական նորմատիվ իրավական փաստաթղթերի համաձայն: • Տեղագրագեոդեզիական հետազննումն իրականացնել ГОСТ 32869-2014-ի և ստանդարտով սահմանված պահանջների և ՀՀ-ում գործող այլ գերատեսչական նորմատիվ իրավական փաստաթղթերին համաձայն: • Նախագծային փաստաթղթերը մշակել ՀՀՇՆ IV-11.05.02-99, ՇՆուԿ 2.05.03-84 «Կամուրջներ և խողովակներ» շինարարական նորմերերով, ՄՄ ՏԿ 014-2011 մաքսային միության տեխնիկական կանոնակարգով սահմանված պահանջների համաձայն: • ՀՀ Քաղաքաշինության կոմիտեի նախագահի 2020թ. դեկտեմբերի 29-ի N 105-Ն հրամանով հաստատված մեթոդական ուղեցույցներով սահմանված պահանջների համաձայն: • Ճանապարհի կահավորումն իրականացնել ՀՀ կառավարության 10.01.2008թ.-ի թիվ 113-Ն որոշմամբ սահմանված կարգի համաձայն: • Նախահաշիվը կազմել ՀՀ կառավարության 23.06.2011թ.-ի թիվ 879-Ն որոշմամբ սահմանված կարգի համաձայն: • Նախագծային փաստաթղթերի աշխատանքային գծագրերը մշակել ГОСТ 21.701-2013, ГОСТ 21.101-97, ГОСТ 21.501-93 ստանդարտներով սահմանված կանոնների և ՀՀ-ում գործող գերատեսչական այլ նորմատիվային փաստաթղթերի համաձայն:

Իջևան համայնքի Ակնաղբյուր բնակավայրի 5-րդ փողոց 1-ին փակուղու տուֆապատման աշխատանքների նախագիծ

ԲՈՎԱՆԴԱԿՈՒԹՅՈՒՆ

Առաջաբանք
Բացատրագիր
Քարտեզ
Տեխնիկական

ԱՄՓՈՓԱԳՐԵՐ

1. Հողային աշխատանքների ամփոփագիր – Ամփոփագիր 1
2. Համահավաք ամփոփագիր - Ամփոփագիր 2

ՀԱՎԵԼՎԱԾՆԵՐ

1. Երթևեկության կարգավորման սխեմա
2. Օբյեկտի սկզբում և վերջում տեղադրվող տիպային նշան
3. Ճանապարհի հագուստի կոնստրուկցիան

ԳԾԱԳՐԵՐ

1.	Փռված հատակագիծ	1(01)
2.	Երկայնական կտրվածք	2(01)
3.	Լայնական կտրվածք	3(01)-3(02)

Բ Ա Ց Ա Տ Ր Ա Գ Ի Ր

Սույն նախագծով նախատեսված է Իջևան համայնքի Ակնաղբյուր բնակավայրի 5-րդ փողոց 1-ին փակուղու տուֆապատման աշխատանքների նախագիծը:
Նախագիծը կազմվել է ըստ Իջևանի համայնքապետարանի տրված առաջադրանքի:
Ներկայացված տեղամասի հետախուզական աշխատանքները իրականացվել են դեկտեբեր ամսին:

ՆԵՐԱԾՈՒԹՅՈՒՆ

Սույն ճանապարհահատվածը գտնվում են ՀՀ Տավուշի մարզի՝ Իջևան համայնքի Ակնաղբյուր բնակավայրում :
Վերականգնվող տեղամասի ընդհանուր երկարությունը 0.092 կմ է: Տվյալ հատվածում պատվածքը բացակայում է՝ ճանապարհը գրունտային է:
Գոյություն ունեցող երթևեկելի մասի .նվազագույն լայնությունը՝ 4մ է:

ՏԵԽՆԻԿԱԿԱՆ ՆՈՐՄԱՏԻՎՆԵՐ

Նախագծային աշխատանքները կատարվել են ՀՀՇՆ IV-11.05.02-99 նորմանների և պահանջների համաձայն, AutoCad և Civil3D համակարգչային ծրագրերով:
Ըստ տեխնիկական առաջադրանքի ճանապարհի պարա տրերը ընտրվել են

- *երթևեկելի մասը - շարժման շերտերի լայնությունը՝ 2x 2մ*

Հիմնվելով ակնադիտական, երկրաբանական, շրջակա միջավայրի պահպանության միջոցառումների ուսումնասիրությունների վրա, նախագծով նախատեսվում է իրականացնել հետևյալ աշխատանքները.
Նախատեսվում է

- *Կառուցել ճանապարհային հագուստը*
- *Կառուցել ճանապարհային պատվածքը*

ՃԱՆԱՊԱՐՀԻ ՆԱԽԱԳԾԱՅԻՆ ՏՎՅԱԼՆԵՐ

Հատակագծում ճանապարհի ծրագիծը մաքսիմալ նմանեցված է ճանապարհի գոյություն ունեցող ծրագծին, որպեզի ապահովվի ճանապարհին հատող մյուս ճանապարհների անխափան մուտքը և իրականացվի անխափան ջրահեռացում ճանապարհից:
Երթևեկելի մասի վերին շերտը նախատեսված է սալարկում տուֆով :
Ճանապարհի հիմանորոգման աշխատանքների ծավալները տրված են համապատասխան ԱՄՓՈՓԱԳՐԵՐՈՒՄ:

ՇՐՋԱԿԱ ՄԻՋԱՎԱՅՐԻ ՊԱՀՊԱՆՈՒՄ

Շինարարության ժամանակ անհրաժեշտ է հատուկ ուշադրություն դարձնել շրջակա միջավայրին: Շինարարական աշխատանքների կատարման ժամանակ անհրաժեշտ է խնամքով վերաբերվել մոտակա ծառերին և թփերին, պահպանելով նրանք:
Աշխատանքների ավարտից հետո անհրաժեշտ է մաքրել շրջակա տարածքը ավելորդ բնահողից և շին աղբից տեղափոխելով այն լցակույտ:
Շինարարությանժամանակ պետք է պահպանել հետևյալ նորմատիվային փաստաթղթերը.

ՇՆևԿ III-4.80 «Աշխատանքի անվտանգությունը շինարարությունում» և ՇՆևԿ III-3-1.76 «Շինարարական արտադրության կազմակերպում»:
Շինարարության ժամանակ հաշվի առնել գոյություն ունեցող ստորգետնյա ինժեներական կառուցվածքները /գազատար, ջրատար խողովակաշարեր, կապի և էլեկտրո մալուխներ/ տեղյակ պահելով համապատասխան կազմակերպություններին:
Բնապահպանական բոլոր միջոցառումները պետք է իրականացնել բնապահպանական կառավարման պլանին համապատասխան:

ԵՐԹԵՎԵԿԵԼԻ ՄԱՍԻ ՎԵՐԱԿԱՆԳՆՄԱՆ ԱՄՓՈՓԱԳԻՐ

Իջևան համայնքի Ակնաղբյուր բնակավայրի 5-րդ փողոց 1-ին փակուղու տուֆապատման աշխատանքների նախագիծ

ԱՄՓՈՓԱԳԻՐ 1

ՊԿ	+	Հեռավորություն, մ	Ճանապարհային հագուստի քանդում և վերականգնում						
			Վերականգնում			Թաքնված եզրաքար 20x48սմ չափսի միաձույլ բետոնից B20, լայնական և երկայնական երկարությունները միասին h=48սմ մ3	I շերտ Տուֆ քարի սալարկ h=18սմ մ2	Ավազի շերտ h =10սմ, մ2	Ավազակոպճային շերտ h=10սմ մ2
			Մասնակի լայնություն մ	Միջին լայնություն մ	Մակերես $մ^2$				
1	**2**	**3**	**4**	**5**	**6**	**7**	**8**	**9**	**10**
0	0		4,00						
		20		4,00	80	4,5	71,28	80	80
0	20		4,00						
		20		4,00	80	4,8	69,12	80	80
0	40		4,00						
		20		4,00	80	4,8	69,12	80	80
0	60		4,00						
		20		4,00	80	4,8	69,12	80	80
0	80		4,00						
		12		4,50	54	3,6	46,44	60	60
1	92		5,00						
Ընդամենը		92			374	22,8	325,08	380	380

ՊԱՀԱՆՋՎՈՂ ԼԱԲՈՐԱՏՈՐ ՍՏՈՒԳՈՒՄՆԵՐԸ

Իջևան համայնքի Ակնաղբյուր բնակավայրի 5-րդ փողոց 1-ին փակուղու տուֆապատման աշխատանքների նախագիծ				
N	**Աշխատանքի անվանումը**		**Չափման միավոր**	**Քանակ**
1	Բնահող լիցքի համար սկզբում 1 նմուշ, հանքավայրը փոխելու դեպքում, յուրաքանչյուր հանքից մեկ նմուշ		նմուշ	0
2	Բնահողային լիցքի խտացում, յուրաքանչյուր 200մ ից 1 նմուշ		նմուշ	1
3				
4	Ցեմենտբետոն B20 (մեկ լրակազմը 3 խորանարդիկ)		լրակազմ	1
3	Ենթահիմքի լցանյութ, հանքից 1նմուշ, այնուհետև ամեն 2000մ3ի դեպքում 1 նմուշ		նմուշ	1
20	Տուֆ քարի ծավալային կշիռը 1500 կգ/մ3-ից ոչ պակաս, ջրակլանումը 18 %-ից ոչ ավել և չոր վիճակում սեղմման ամրության սահմանը 150 կգ/սմ2-ից (15ՄՊա) ոչ պակա)		նմուշ	1
26	Հարթության որոշում , համաձայն ՀՀՇՆ IV-11.05.02-99, ՀՀ Կառավարության արձանագրային որոշում թիվ 38 29 սեպ.2016		կմ	0,104

Իջևան համայնքի Ակնաղբյուր բնակավայրի 5-րդ փողոց 1-ին փակուղու տուֆապատման աշխատանքների նախագիծ

Նախատեսված աշխատանքների կատարման համար պահաջվում են `<<Քաղաքաշինության բնագավառում շինարարության իրականացում >> լիցենզիա, ըստ հետևյալ ոլորտի` ***Տրանսպորտային*** *:*

Աշխատանքային ռեսուրսներ

Նախատեսված աշխատանքների իրականացման համար աշխատանքային ռեսուրսների նվազագույն պահանջներն են.

N	*Որակավորումը*	*Մասնագիտական փորձը*		
		գործունեության ոլորտը	*կատարած աշխատանքը*	*նվազագույն մասնագիտական փորձը*
1	ճարտարագետ -շինարար կամ ճարտարագետ-ճանապարհաշինարար	տրասպորտային շինարարություն	ճանապարհների, կամուրջների կառուցման աշխատանքներ	3 տարի
2	տեխնիկ-շինարար կամ տեխնիկ - ճանապարհաշինարար	տրասպորտային շինարարություն	ճանապարհների, կամուրջների կառուցման աշխատանքներ	3 տարի

«ԻՋՆԱԽ» ՍՊԸ

ԱՇԽԱՏԱՆՔԱՅԻՆ ՆԱԽԱԳԻԾ

ՀՀ. Տավուշի մարզի Իջևան համայնքի Ակնաղբյուր բնակավայրի 5-րդ փողոց 1-ին փակուղու ճանապարհի տուֆ քարով սալարկում

+374 , 93 900 955 ՀՀ. Տավուշի մարզ ք. Իջևան Արցախյան փ. 4/45 ijnakh@mail.ru

ԻՋԵՎԱՆ 2024

<<ԻՋՆԱԽ>> ՍՊԸ

ԱՇԽԱՏԱՆՔԱՅԻՆ ՆԱԽԱԳԻԾ

ՀՀ. Տավուշի մարզի Իջևան համայնքի Ակնաղբյուր բնակավայրի 5-րդ փողոց 1-ին փակուղու ճանապարհի տուֆ քարով սալարկում

ԳԻՐՔ - 1 Ճարտարապետաշինարարական մաս

ՊԼ - 17075
Ներդիր N 17075 - 01
N 17075 - 02
N 17075 - 03
N 17075 - 04
N 17075 - 05
N 17075 - 07
N 17075 - 08
N 17075 - 09

Համաձայնեցված է

Իջևան համայնքի ղեկավար՝ Ա.Ճաղարյան

<<ԻՋՆԱԽ>> ՍՊԸ Տնօրեն՝ Գ. Թանանյան

Գոյություն ունեցող ճանապարհի փաստացի տեսքեր

Գոյություն ունեցող ճանապարհի փաստացի տեսքեր

Գոյություն ունեցող ճանապարհի փաստացի տեսքեր

Գոյություն ունեցող ճանապարհի փաստացի տեսքեր

ՊԿ0+00
Ճանապարհի սալապատվող հատված
Surb Vardan
Zoravar Church
ՊԿ10+09

ԲԱՑԱՏՐԱԳԻՐ

ՀՀ. Տավուշի մարզի Իջևան համայնքի Ակնաղբյուր բնակավայրի 5-րդ փողոց 1-ին փակուղու ճանապարհի հիմնանորոգում (տուֆ քարով սալարկում)

Ըստ նախագծի նախատեսված է վերանորոգել գյուղական ճանապարհի նշված հատվածը ըստ համայնքային քարտեզի:

ՆԱԽԱԳԾՈՎ ՆԱԽԱՏԵՍՎԱԾ ԵՆ ՀԵՏԵՎՅԱԼ ՀԻՄՆԱԿԱՆ ԱՇԽԱՏԱՆՔՆԵՐԸ.

1. ԲՆԱՀՈՂԻ ՔԱՆԴՈՒՄ
2. ԱՎԱԶԵ ՆԱԽԱՊԱՏՐԱՍՏԱԿԱՆ ՇԵՐՏԻ ԻՐԱԿԱՆԱՑՈՒՄ ԽՈՇՈՐԱՀԱՏԻԿ ԱՎԱԶԻՑ /հաստ. - 100 մմ/
3. ԱՎԱԶԱԿՈՊՃԱՅԻՆ ՆԱԽԱՊԱՏՐԱՍՏԱԿԱՆ ՇԵՐՏԻ /հաստ. - 100 մմ/
4. ՃԱՆԱՊԱՐՀԻ ՍԱԼԱՐԿՈՒՄ ՏՈՒՖ ՔԱՐՈՎ /400x300x180 մմ/
5. ԿԱՐԵՐԻ ԼՑՆՈՒՄ ցեմենտ/ավազ ջրիկ շաղախով /լայնությունը. - 10մմ-20մմ/
6. ՇԱՐՎԱԾՔԻ ԵԶՐՈՎ ՄԻԱՁՈՒՅԼ ԲԵՏՈՆԻ ԻՐԱԿԱՆԱՑՈՒՄ /480 *200, B-20/
7. ԿՈՂՆԱԿՆԵՐԻ ԿԱՌՈՒՑՈՒՄ ՔԱՆԴԱԾ ԳՐՈՒՆՏՈՎ

ՍԱԼԱՐԿՄԱՆ ԺԱՄԱՆԱԿ ԱՎԱԶԱՅԻՆ ՀԻՄՔԸ ՊԵՏՔ Է ԼԻՆԻ ՔԻՉ ԽՈՆԱՎ, ՉՈՐ ԵՂԱՆԱԿՆԵՐԻՆ ԽՈՐՀՈՒՐԴ Է ՏՐՎՈՒՄ ՋՐԵԼ:

ՍԱԼԱՐԿՈՒՄԸ ԿԱՏԱՐՎՈՒՄ Է ԵՐԹԵՎԵԿԵԼԻ ՄԱՍԻ ԱՄԲՈՂՋ ԼԱՅՆՈՒԹՅԱՄԲ ՇԱՐՔԵՐՈՎ, ՈՐՈՆՔ ՊԵՏՔ Է ԼԻՆԵՆ ԽԻՍՏ ՈՒՂՂԱՀԱՅԱՑ ՃԱՆԱՊԱՐՀԻ ԱՌԱՆՑՔԻՆ: ՅՈՒՐԱՔԱՆՉՅՈՒՐ 6 ՄԵՏՐԻ ՎՐԱ ԿԱՊՎՈՒՄ ԵՆ ԿԱՐԵՐ ՃԱՆԱՊԱՐՀՆԵՐԸ ԱՄՐԱՑՆԵԼՈՒ ՆՊԱՏԱԿՈՎ:

ՍԱԼԱՉՈՐՍՎԱԿՆԵՐԻ ԿԱՐԵՐԸ ՉՊԵՏՔ Է ՀԱՄԸՆԿՆԵՆ, ՆՐԱՆՔ ՊԵՏՔ Է ՇԱՐԺՎԵՆ ՈՉ ՊԱԿԱՍ ՉՈՐՍՎԱԿԻ 1/3 ԵՐԿԱՐՈՒԹՅԱՆ ՉԱՓՈՎ:

ՍԱԼԱՉՈՐՍՎԱԿՆԵՐԻ ՍԱԼԱՐԿՈՒՄՆԵՐԻ ԽՏԱՑՈՒՄԸ ԿԱՏԱՐՎՈՒՄ Է 100 ԿԳ ՔԱՇ ՈՒՆԵՑՈՂ ՄԵԽԱՆԻԿԱԿԱՆ ՏՈՓԱՆՈՒՄՆԵՐՈՎ, ՅՈՒՐԱՔԱՆՉՅՈՒՐ ՇԱՐՔ ԸՆԴԼԱՅՆԱԿԱՆ ՈՒՂՂՈՒԹՅԱՄԲ ԵՐԿՈՒ ԱՆԳԱՄ: ԵԹԵ ՍԱԼԿԸ ԿԱՏԱՐՎԵԼ Է ՉՈՐ ԱՎԱԶԻ ՎՐԱ, ԽՈՐՀՈՒՐԴ Է ՏՐՎՈՒՄ ՄԻՆՉԵՎ ԽՏԱՑՈՒՄԸ ԽՈՆԱՎԱՑՆԵԼ ՋՐՈՎ, ԻՍԿ ԵԹԵ ՍԱԼԱՐԿՈՒՄԻՑ ՀԵՏՈ ՏԵՂԱՑԵԼ Է ԱՆՁՐԵՎ, ԽՏԱՑՈՒՄ ՉՊԵՏՔ Է ԿԱՏԱՐԵԼ:

ԷՋԵՐԻ ԱՆՎԱՆԱՑԱՆԿ

1	Էջերի անվանացանկ, բացատրագիր	Թերթ 1
2	Գլխավոր հատակագիծ Մ1:15000 (**համայնք** ՀՀ Տավուշի մարզ, գ. Ակնաղբյուր)	Թերթ 2
3	Գլխավոր հատակագիծ Մ1:300(ճանապարհի սալարկվող հատված)	Թերթ 3
4	Կառուցվող ճանապարհի լայնական կտրվածք Մ1:25, դրվագ կառուցվող ճանապարհի պաստառից	Թերթ 4
5	Երկայնական կտրվածք	Թերթ 5
6	Ճանապարհի նորոգման աշխատանքների իրականացման հատվածի երթևեկության կազմակերպման ժամանակավոր սխեմա	Թերթ 6
7	Ճանապարհային պատվածքի կառուցման սխեմա	Թերթ 7
8	ՇԻՆԱՐԱՐՈՒԹՅԱՆ ԻՐԱԿԱՆԱՑՄԱՆ ԺԱՄԱՆԱԿԱՑՈՒՅՑ	Թերթ 8

ՆԱԽԱԳԻԾԸ ԿԱՏԱՐՎԵԼ Է ԳՈՐԾՈՂ ՇԻՆԱՐԱՐԱԿԱՆ ՆՈՐՄԵՐԻՆ ԵՎ ԿԱՆՈՆՆԵՐԻՆ ՀԱՄԱՊԱՏԱՍԽԱՆ:

«ԻՋՆԱԽ» ՍՊԸ			ՃԱՆԱՊԱՐՀԻ ՏՈՒՖ ՔԱՐՈՎ ՍԱԼԱՐԿՈՒՄ		
			ՀՀ. Տավուշի մարզի Իջևան համայնքի Ակնաղբյուր բնակավայրի 5-րդ փողոց1-ին փակուղի		
			Ճարտարապետական մաս		
Տնօրեն	Գ.Թանանյան		ԱՇԽԱՏԱՆՔԱՅԻՆ ԳԾԱԳՐԵՐԻ ՑԱՆԿ, ԲԱՑԱՏՐԱԳԻՐ	Ա.Ն.	
Ճարտարապետ	Մ. Մելքումյան			Թերթ	Թերթեր
				1	8

Գլխավոր հատակագիծ Մ1:15000 (համայնք ՀՀ Տավուշի մարզ, գ. Վազաշեն)

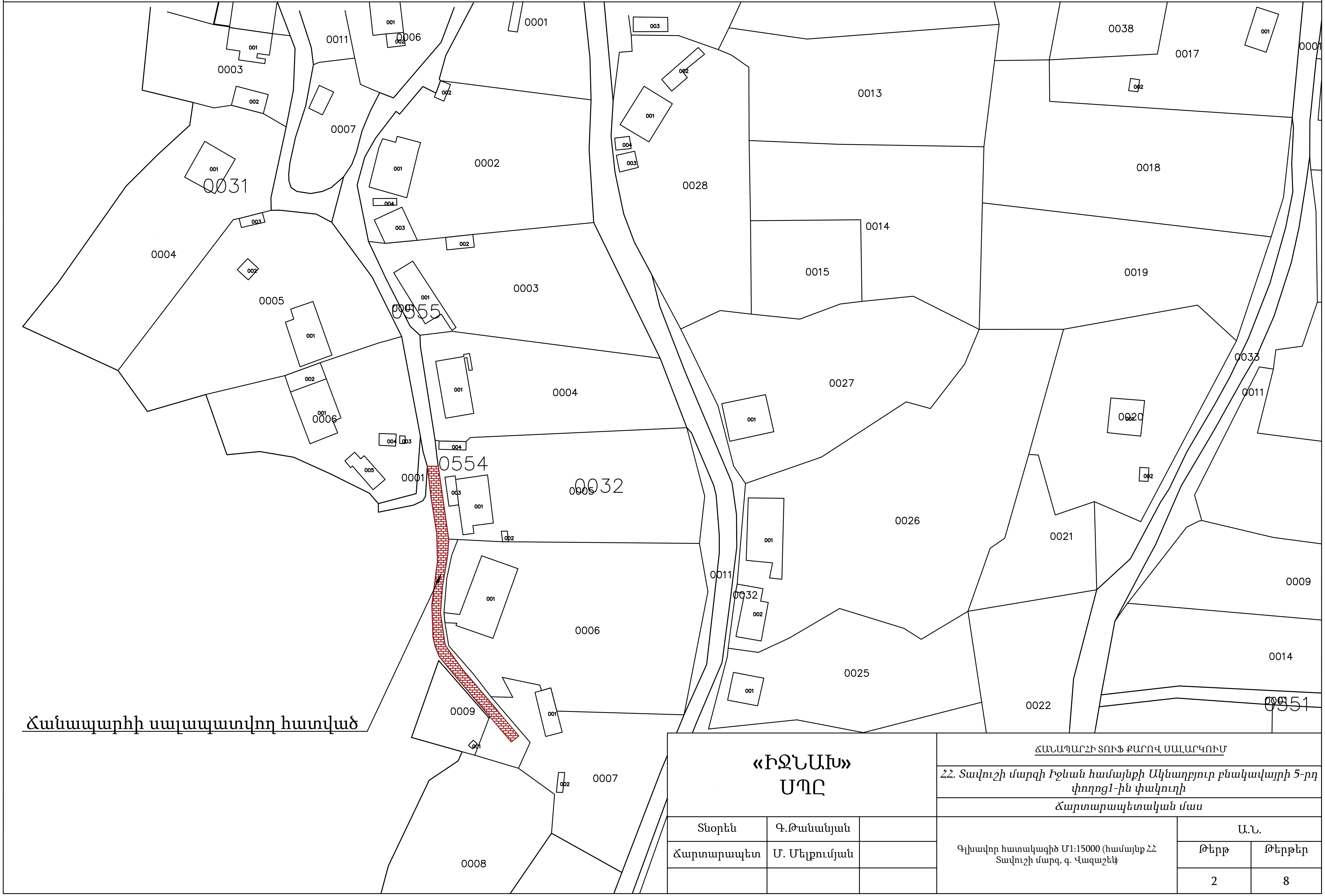

«ԻՋՆԱԽ» ՍՊԸ			ՃԱՆԱՊԱՐՀԻ ՏՈՒՖ ՔԱՐՈՎ ՍԱԼԱՐԿՈՒՄ ՀՀ. Տավուշի մարզի Իջևան համայնքի Ակնաղբյուր բնակավայրի 5-րդ փողոց1-ին փակուղի Ճարտարապետական մաս		
Տնօրեն	Գ.Թանանյան		Գլխավոր հատակագիծ Մ1:15000 (համայնք ՀՀ Տավուշի մարզ, գ. Վազաշեն)	Ա.Ն.	
Ճարտարապետ	Մ. Մելքումյան			Թերթ	Թերթեր
				2	8

Գլխավոր հատակագիծ Մ1:300(Ճանապարհի սալարկվող հատված)

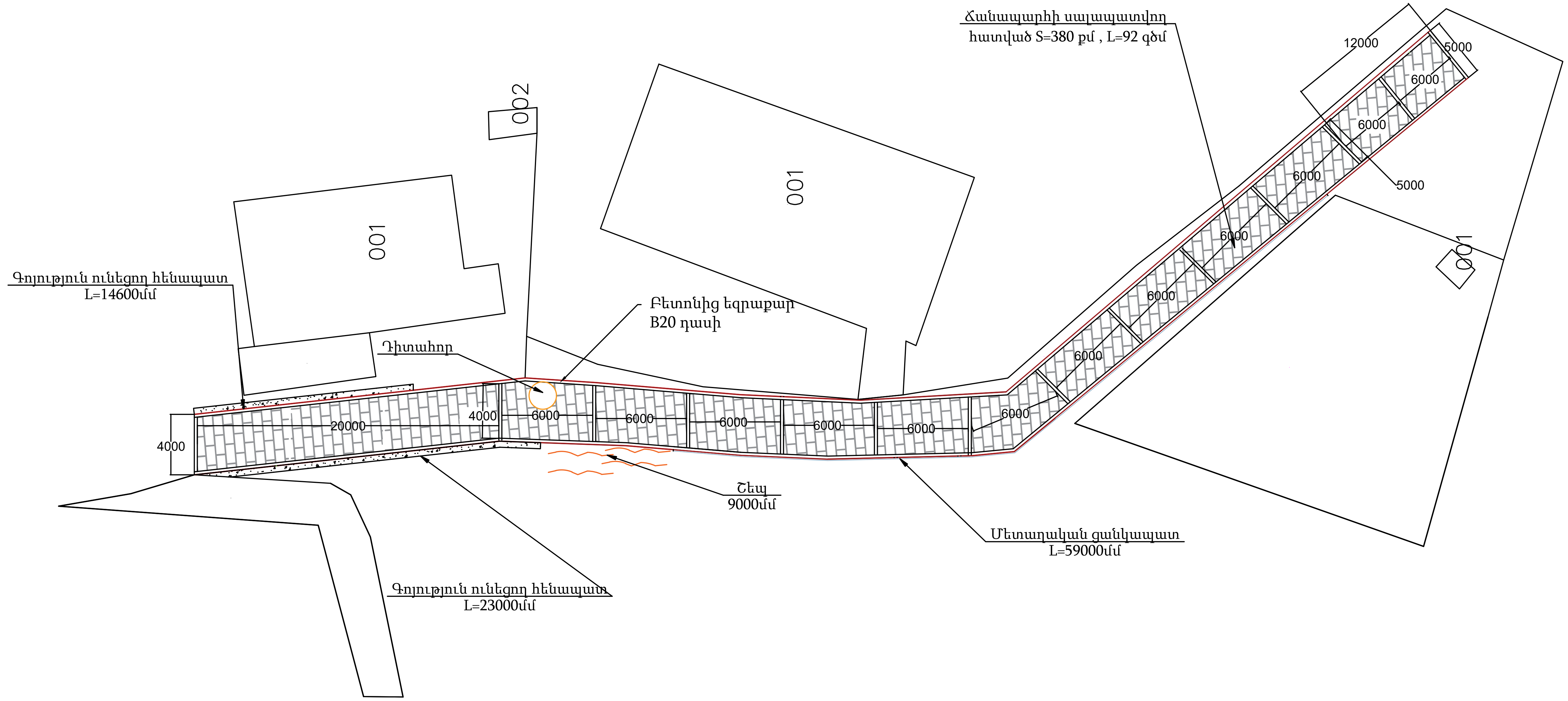

«ԻՋՆԱԽ» ՍՊԸ			ՃԱՆԱՊԱՐՀԻ ՏՈՒՖ ՔԱՐՈՎ ՍԱԼԱՐԿՈՒՄ *ՀՀ. Տավուշի մարզի Իջևան համայնքի Ակնաղբյուր բնակավայրի 5-րդ փողոց1-ին փակուղի* *Ճարտարապետական մաս*		
Տնօրեն	Գ.Թանանյան		Գլխավոր հատակագիծ Մ1:300(Ճանապարհի սալարկվող հատված)	Ա.Ն.	
Ճարտարապետ	Մ. Մելքումյան			Թերթ	Թերթեր
				3	8

ԿԱՌՈՒՑՎՈՂ ՃԱՆԱՊԱՐՀԻ ԼԱՅՆԱԿԱՆ ԿՏՐՎԱԾՔ Մ1:25

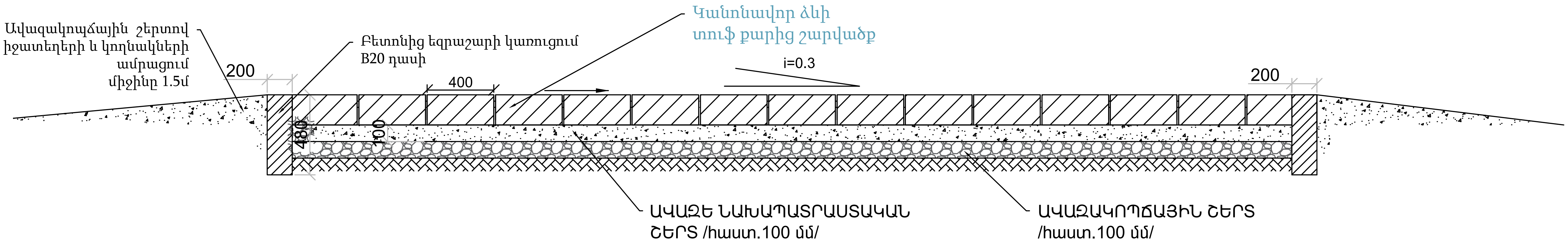

Դրվագ կառուցվող ճանապարհի պաստառից

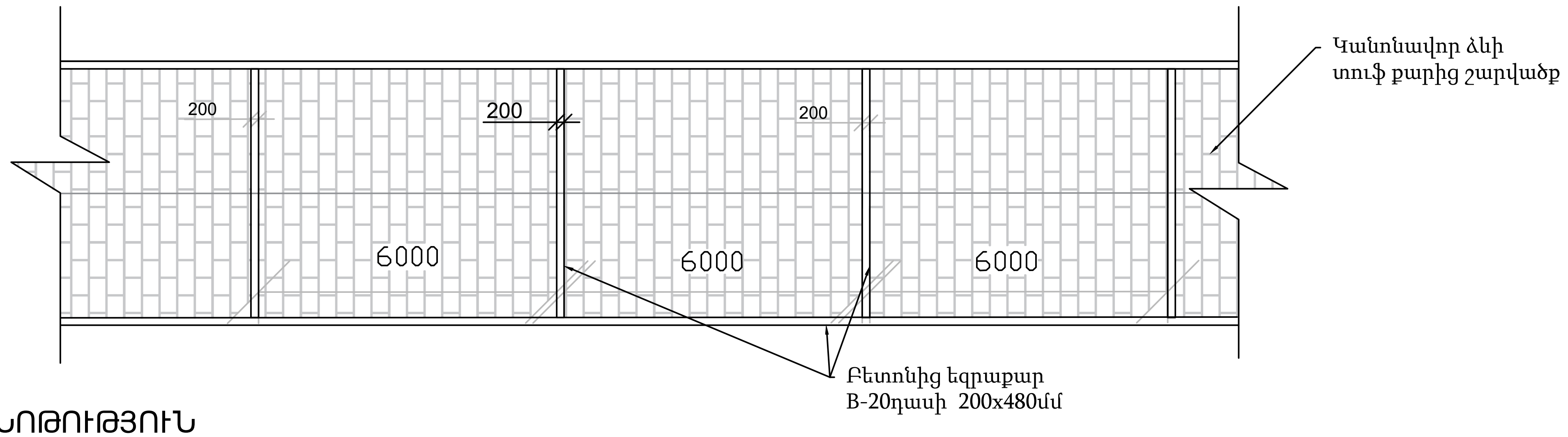

ԾԱՆՈԹՈՒԹՅՈՒՆ

1. ՍԱԼԱՐԿՄԱՆ ԺԱՄԱՆԱԿ ԱՎԱԶԱՅԻՆ ՀԻՄՔԸ ՊԵՏՔ Է ԼԻՆԻ ՔԻՉ ԽՈՆԱՎ, ՉՈՐ ԵՂԱՆԱԿՆԵՐԻՆ ԽՈՐՀՈՒՐԴ Է ՏՐՎՈՒՄ ՋՐԵԼ:
2. ՍԱԼԱՐԱՉՈՐՍՎԱԿՆԵՐՈՎ ՍԱԼԱՐԿՈՒՄԸ ԿԱՏԱՐՎՈՒՄ Է ԵՐԹԵՎԵԿԵԼԻ ՄԱՍԻ ԱՄԲՈՂՋ ԼԱՅՆՈՒԹՅԱՄԲ ՇԱՐՔԵՐՈՎ, ՈՐՈՆՔ ՊԵՏՔ Է ԼԻՆԵՆ ԽԻՍՏ ՈՒՂՂԱՀԱՅԱՑ ՃԱՆԱՊԱՐՀԻ ԱՌԱՆՑՔԻՆ: ԱՅԴ ԱՊԱՀՈՎԵԼՈՒ ՀԱՄԱՐ ՅՈՒՐԱՔԱՆՉՅՈՒՐ 6 ՄԵՏՐԻ ՎՐԱ ՃԱՆԱՊԱՐՀԻ ԱՌԱՆՑՔԻՆ ՈՒՂՂԱՀԱՅԱՑ ԿԱՊՎՈՒՄ ԵՆ ԼԱՐԵՐ ԵՎ ՍՏՈՒԳՎՈՒՄ Է ՇԱՐՔԵՐԻ ՈՒՂՂԱՀԱՅԱՑՈՒԹՅՈՒՆԸ:
3. ՍԱԼԱՉՈՐՍՎԱԿՆԵՐԻ ԿԱՐԵՐԸ ՉՊԵՏՔ Է ՀԱՄԸՆԿՆԵՆ, ՆՐԱՆՔ ՊԵՏՔ Է ՇԱՐԺՎԵՆ ՈՉ ՊԱԿԱՍ ՉՈՐՍՎԱԿԻ 1/3 ԵՐԿԱՐՈՒԹՅԱՆ ՉԱՓՈՎ:
4. ՍԱԼԱՉՈՐՍՎԱԿՆԵՐԻ ՍԱԼԱՐԿՈՒՄՆԵՐԻ ԽՏԱՑՈՒՄԸ ԿԱՏԱՐՎՈՒՄ Է 100 ԿԳ ՔԱՇ ՈՒՆԵՑՈՂ ՄԵԽԱՆԻԿԱԿԱՆ ՏՈՓԱՆՈՒՄՆԵՐՈՎ, ՅՈՒՐԱՔԱՆՉՅՈՒՐ ՇԱՐՔ ԸՆԴԼԱՅՆԱԿԱՆ ՈՒՂՂՈՒԹՅԱՄԲ ԵՐԿՈՒ ԱՆԳԱՄ: ԵԹԵ ՍԱԼԱՐԿԸ ԿԱՏԱՐՎԵԼ Է ՉՈՐ ԱՎԱԶԻ ՎՐԱ, ԽՈՐՀՈՒՐԴ Է ՏՐՎՈՒՄ ՄԻՆՉԵՎ ԽՏԱՑՈՒՄԸ ԽՈՆԱՎԱՑՆԵԼ ՋՐՈՎ, ԻՍԿ ԵԹԵ ՍԱԼԱՐԿՈՒՄԻՑ ՀԵՏՈ ՏԵՂԱՑԵԼ Է ԱՆՁՐԵՎ, ԽՏԱՑՈՒՄ ՉՊԵՏՔ Է ԿԱՏԱՐԵԼ:
5. ԿԱՐԵՐԸ ԼՑՎՈՒՄ ԵՆ ՑԵՄԵՆՏ/ԱՎԱԶ ՋՐԻԿ ՇԱՂԱԽՈՎ:
6. ԼԻՑՔԻ ՏՈՓԱՆՈՒՄՆ ԻՐԱԿԱՆԱՑՆԵԼ 300 մմ ՄԵԿ ԽՈՆԱՎԵՑՆԵԼՈՎ

«ԻՋՆԱԽ» ՍՊԸ			ՃԱՆԱՊԱՐՀԻ ՏՈՒՖ ՔԱՐՈՎ ՍԱԼԱՐԿՈՒՄ		
			ՀՀ. Տավուշի մարզի Իջևան համայնքի Ակնաղբյուր բնակավայրի 5-րդ փողոց1-ին փակուղի		
			Ճարտարապետական մաս		
Տնօրեն	Գ.Թանանյան		ԿԱՌՈՒՑՎՈՂ ՃԱՆԱՊԱՐՀԻ ԼԱՅՆԱԿԱՆ ԿՏՐՎԱԾՔ Մ1:25	Ա.Ն.	
Ճարտարապետ	Մ. Մելքումյան			Թերթ	Թերթեր
				4	8

ԵՐԿԱՅՆԱԿԱՆ ԿՏՐՎԱԾՔ

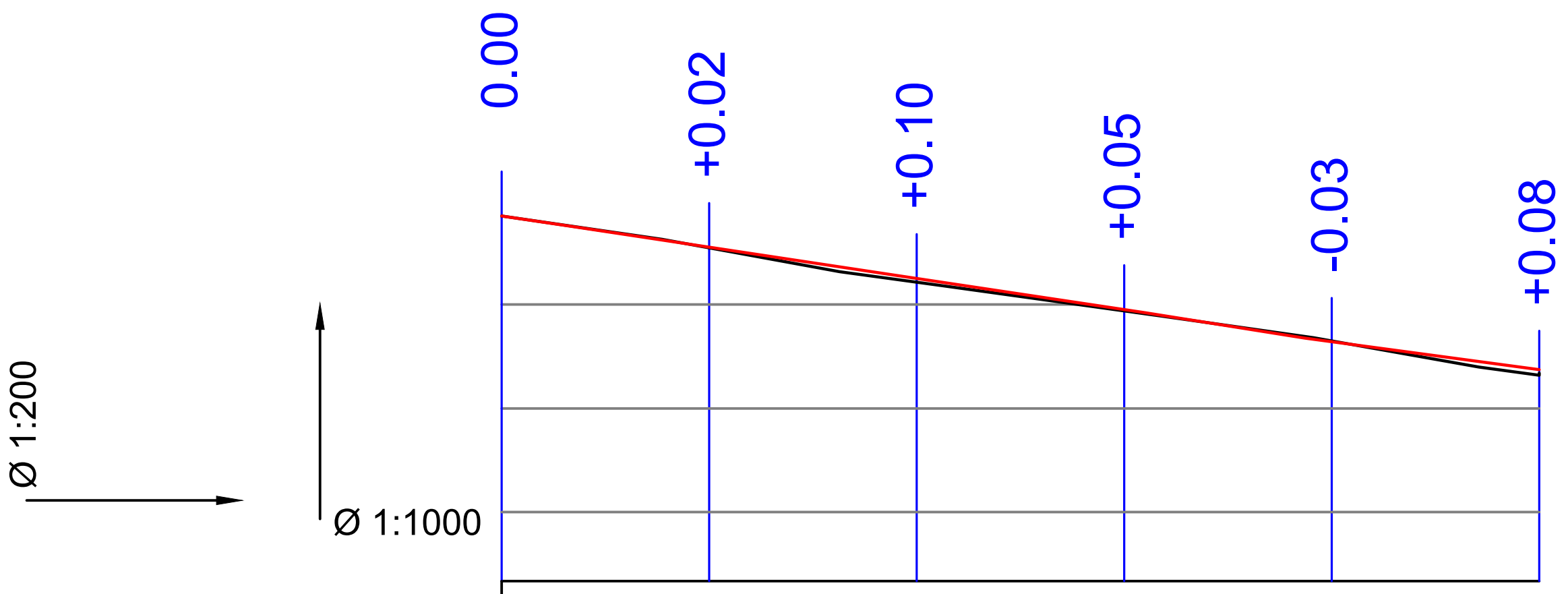

ՃԱՆԱՊԱՐՀԻ ՓՈՎԱԾՔ							
ՆԱԽԱԳԾԱՅԻՆ ՏՎՅԱԼՆԵՐ	ԼԱՅՆԱԿԱՆ ՊՐՈՖԻԼԻ ՏԻՊԸ						
	ԿԱՐՄԻՐ ՆԻՇԵՐ /մ/	727.0	724.4	721.8	719.2	716.6	714.0
	ԹԵՔՈՒԹՅՈՒՆ (‰), ՈՒՂՂԱՀԱՅԱՑ ԿՈՐԵՐ /մ/	40.0 (13%)		80.0			
ՓԱՍՏԱՑԻ ՏՎՅԱԼՆԵՐ	ՍԵՎ ՆԻՇԵՐ /մ/	727.0	724.38	721.7	719.15	716.63	713.92
	ՀԵՌԱՎՈՐՈՒԹՅՈՒՆԸ /մ/	20.0	20.0	20.0	20.0	10.0	
ՆՇԱՀԱՐՄԱՆ ԿԵՏ, ՀԱՏԱԿԱԳԾԱՅԻՆ ՏԱՐՐԵՐ, ԿԻԼՈՄԵՏՐԵՐ		ՆԿ 0+00					ՆԿ 0+92

«ԻՋՆԱԽ» ՍՊԸ			ՃԱՆԱՊԱՐՀԻ ՏՈՒՖ ՔԱՐՈՎ ՍԱԼԱՐԿՈՒՄ ՀՀ. Տավուշի մարզի Իջևան համայնքի Ակնաղբյուր բնակավայրի 5-րդ փողոց1-ին փակուղի Ճարտարապետական մաս		
Տնօրեն	Գ.Թանանյան		ԵՐԿԱՅՆԱԿԱՆ ԿՏՐՎԱԾՔ	Ա.Ն.	
Ճարտարապետ	Մ. Մելքումյան			Թերթ	Թերթեր
				5	8

Ճանապարհի նորոգման աշխատանքների իրականացման հատվածի երթևեկության կազմակերպման ժամանակավոր սխեմա

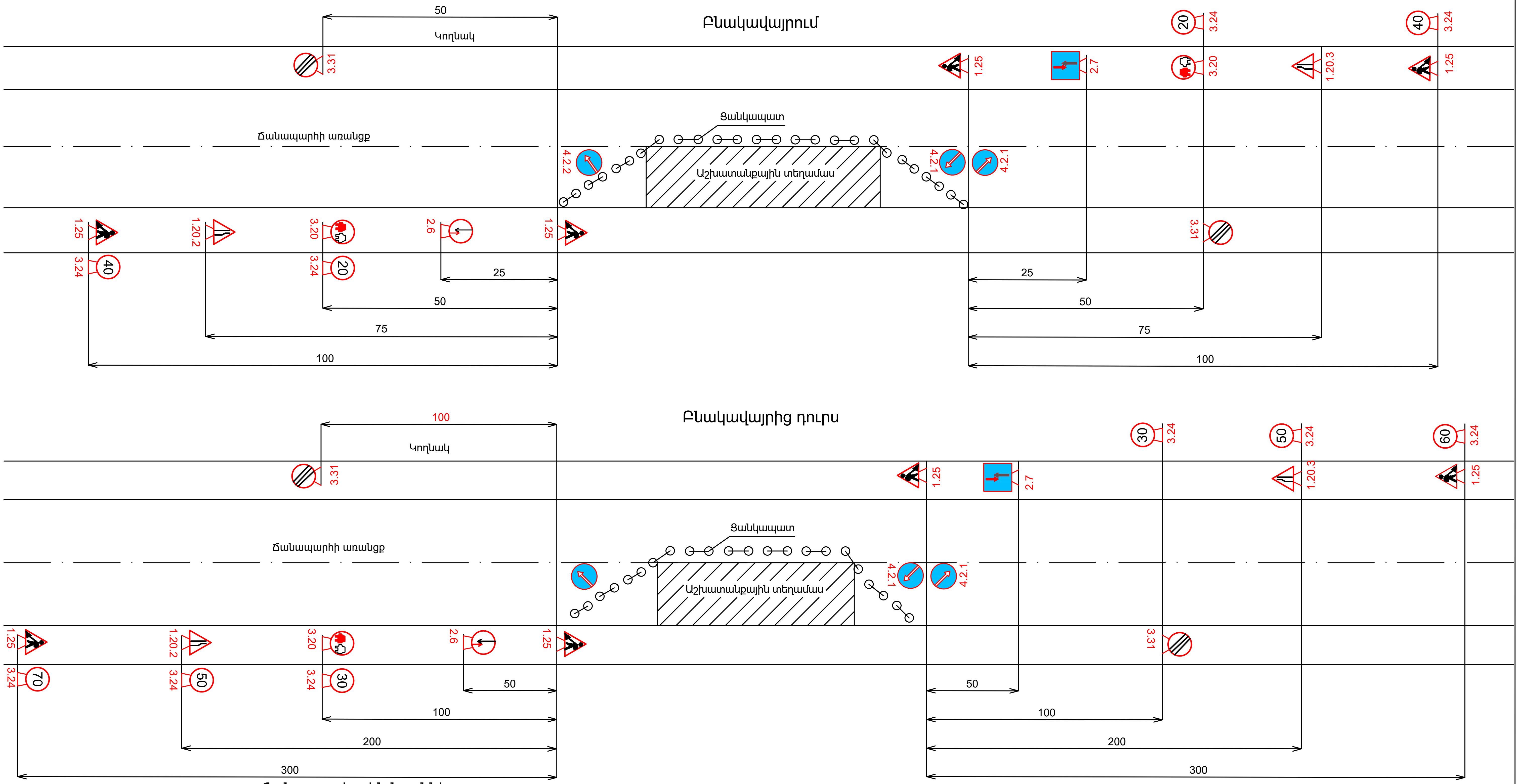

Ճանապարհային նշաններ

1.25	Ճանապարհային աշխատանքներ	3.31	Բոլոր սահմանափակումների գոտու վերջը
1.20.2	Ճանապարհի նեղացում	4.2.1	Արգելքի շրջանցում աջից
1.20.3	Ճանապարհի նեղացում	4.2.2	Արգելքի շրջանցում ձախից
3.20	Վազանցը արգելվում է	2.6	Հանդիպակաց երթևեկության առավելություն
30 20 60 50 40 — 3.24	Առավելագույն արագության սահմանափակում	2.7	Առավելություն հանդիպակաց երթևեկության նկատմամբ

«ԻՋՆԱԽ» ՍՊԸ			ՃԱՆԱՊԱՐՀԻ ՏՈՒՖ ՔԱՐՈՎ ՍԱԼԱՐԿՈՒՄ		
			ՀՀ. Տավուշի մարզի Իջևան համայնքի Ակնաղբյուր բնակավայրի 5-րդ փողոց1-ին փակուղի		
			Ճարտարապետական մաս		
Տնօրեն	Գ.Թանանյան		Ճանապարհի նորոգման աշխատանքների իրականացման հատվածի երթևեկության կազմակերպման ժամանակավոր սխեմա	Ա.Ն.	
Ճարտարապետ	Մ. Մելքումյան			Թերթ	Թերթեր
				6	8

ԱՇԽԱՏԱՆՔԻ ԱՆՎԱՆՈՒՄԸ	ՆԱԽԱՊԱՏՐԱՍՏԱԿԱՆ ԱՇԽԱՏԱՆՔՆԵՐ	ՀՈՂԱՅԻՆ ԱՇԽԱՏԱՆՔՆԵՐ	ՃԱՆԱՊԱՐՀԱՅԻՆ ՊԱՏՎԱԾՔ
	1. ԳՈՅՈՒԹՅՈՒՆ ՈՒՆԵՑՈՂ ՃԱՆԱՊԱՐՀԻ ՀԱՐԹԵՑՈՒՄ	1. ՃԱՆԱՊԱՐՀԻ ՀԱՐԹԵՑՈՒՄ 2.ՃԱՆԱՊԱՐՀԻ ԽՏԱՑՈՒՄ	1. ԱՎԱԶԱՅԻՆ ՇԵՐՏԻ ԻՐԱԿԱՆԱՑՈՒՄ 2. ՏՈՒՖ ՔԱՐԻՑ ԾԱԾԿԻ ԻՐԱԿԱՆԱՑՈՒՄ
ՊԱՀԱՆՋՎՈՂ ՄԵԽԱՆԻԶՄՆԵՐ	1. ԱՎՏՈԻՆՔՆԱԹԱՓ 2.ԲՈՒԼԴՈԶԵՐ	1. ԱՎՏՈԻՆՔՆԱԹԱՓ 2.ԱՎՏՈԳՐԵՅԴԵՐ 3.ՋՐՑԱՆ ՄԵՔԵՆԱ 4.ՋԵՌՔԻ ԹՐԹՌԱԳԼԴՈՆ 5.ՊՆԵՎՄՈԳԼԴՈՆ (6տ)	1. ԱՎՏՈԻՆՔՆԱԹԱՓ 2.ԱՎՏՈԳՐԵՅԴԵՐ 3.ՋՐՑԱՆ ՄԵՔԵՆԱ 4.ՋԵՌՔԻ ԹՐԹՌԱԳԼԴՈՆ

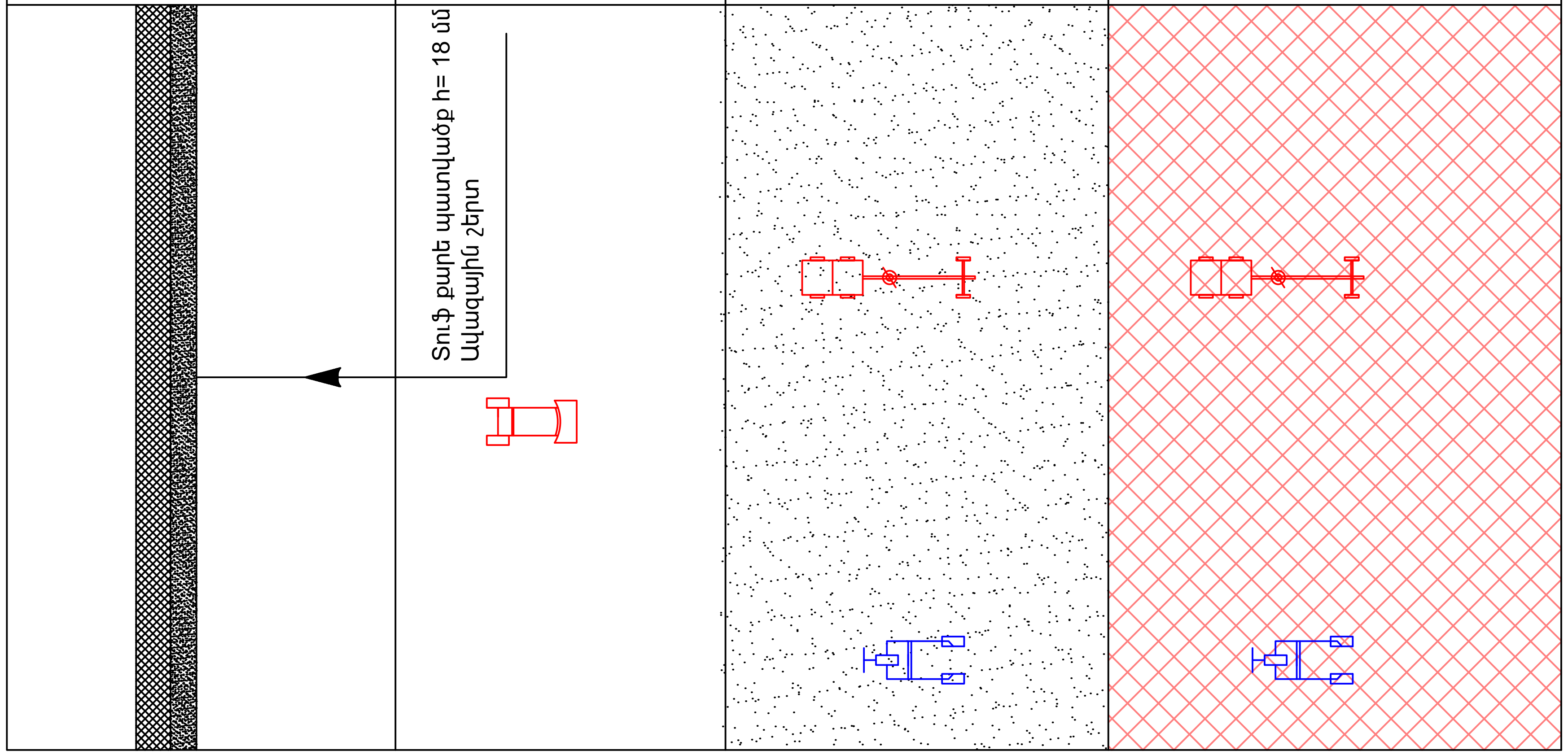

ՃԱՆԱՊԱՐՀԱՅԻՆ ՊԱՏՎԱԾՔԻ ԿԱՌՈՒՑՄԱՆ ՍԽԵՄԱ

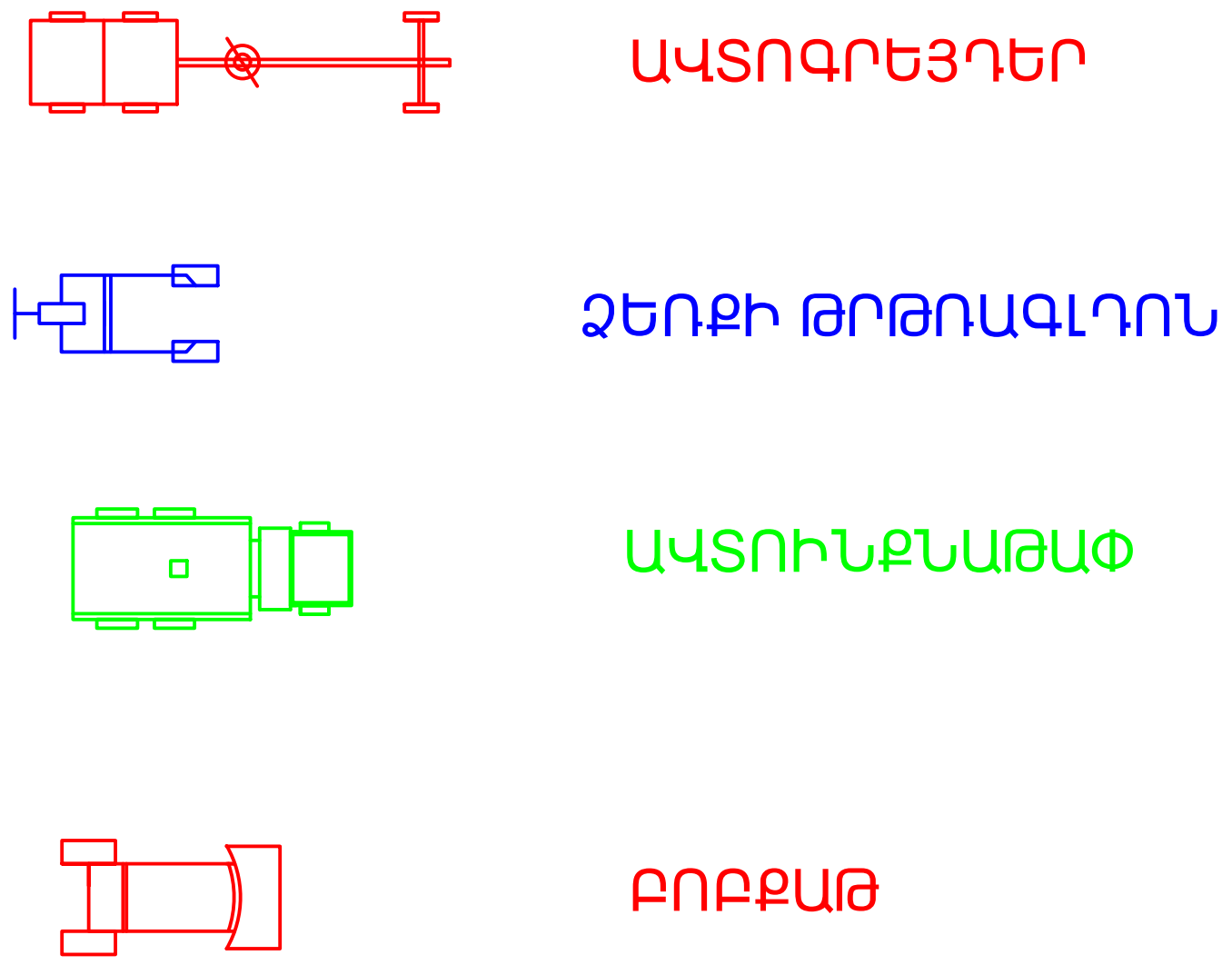

«ԻՋՆԱԽ» ՍՊԸ			ՃԱՆԱՊԱՐՀԻ ՏՈՒՖ ՔԱՐՈՎ ՍԱԼԱՐԿՈՒՄ		
			ՀՀ. Տավուշի մարզի Իջևան համայնքի Ակնաղբյուր բնակավայրի 5-րդ փողոց1-ին փակուղի		
			Ճարտարապետական մաս		
Տնօրեն	Գ.Թանանյան		ՃԱՆԱՊԱՐՀԱՅԻՆ ՊԱՏՎԱԾՔԻ ԿԱՌՈՒՑՄԱՆ ՍԽԵՄԱ	Ա.Ն.	
Ճարտարապետ	Մ. Մելքումյան			Թերթ	Թերթեր
				7	8

ՇԻՆԱՐԱՐՈՒԹՅԱՆ ԻՐԱԿԱՆԱՑՄԱՆ ԺԱՄԱՆԱԿԱՑՈՒՅՑ

ԱՇԽԱՏԱՆՔՆԵՐԻ ԱՆՎԱՆՈՒՄԸ	ԱՇԽԱՏԱՆՔՆԵՐԻ ՏԵՎՈՂՈՒԹՅՈՒՆԸ																	
	-						-						-					
	5	5	5	5	5	5	5	5	5	5	5	5	5	5	5	5	5	5
ՇԻՆ. ՀՐԱՊԱՐԱԿԻ ԿԱԶՄԱԿԵՐՊՈՒՄ																		
ՀՈՂԱՅԻՆ ԱՇԽԱՏԱՆՔՆԵՐ																		
ԼԱԲՈՐԱՏՈՐ ԱՇԽԱՏԱՆՔՆԵՐ																		
ԱՎԱԶԱԿՈՊՃԱՅԻՆ ՆԱԽԱՊԱՏՐԱՍՏԱԿԱՆ ՇԵՐՏԻ ԻՐԱԿԱՆԱՑՈՒՄ																		
ՃԱՆԱՊԱՐՀԻ ՍԱԼԱՐԿՈՒՄ ՏՈՒՖ ՔԱՐՈՎ																		
ՇԱՐՎԱԾՔԻ ԵԶՐՈՎ ԵՎ ՄԻՋԱՆԿՅԱԼ ՏԵՂԱՄԱՍԵՐԻ ՄԻԱՁՈՒՅԼ ԲԵՏՈՆԻ ԻՐԱԿԱՆԱՑՈՒՄ																		
ԿՈՂՆԱԿՆԵՐԻ ԿԱՌՈՒՑՈՒՄ																		
ՇԻՆ ԱՂԲԻ ՀԱՎԱՔՈՒՄ, ԲԱՐՁՈՒՄ, ՏԵՂԱՓՈԽՈՒՄ																		
ԸՆԴԱՄԵՆԸ 90 ՕՐ																		

ՇԻՆԱՐԱՐԱԿԱՆ ԱՇԽԱՏԱՆՔՆԵՐԻ ՏԵՎՈՂՈՒԹՅՈՒՆԸ - 90 ՕՐ

«ԻՋՆԱԽ» ՍՊԸ			ՃԱՆԱՊԱՐՀԻ ՏՈՒՖ ՔԱՐՈՎ ՍԱԼԱՐԿՈՒՄ		
			ՀՀ. Տավուշի մարզի Իջևան համայնքի Ակնաղբյուր բնակավայրի 5-րդ փողոց1-ին փակուղի		
			Ճարտարապետական մաս		
Տնօրեն	Գ.Թանանյան		ՇԻՆԱՐԱՐՈՒԹՅԱՆ ԻՐԱԿԱՆԱՑՄԱՆ ԺԱՄԱՆԱԿԱՑՈՒՅՑ	Ա.Ն.	
Ճարտարապետ	Մ. Մելքումյան			Թերթ	Թերթեր
				8	8